



РОССИЯ  
БРЯНСКАЯ ОБЛАСТЬ

# ИНВЕСТИЦИОННЫЙ ПАСПОРТ

INVESTMENT  
PASSPORT





## БРЯНСКАЯ ОБЛАСТЬ





*Уважаемые инвесторы и партнеры!*

*Представляю вашему вниманию инвестиционный паспорт Брянской области.*

*Брянщина обладает большим потенциалом. Она известна уникальным географическим положением, может предложить инвестору удобные промышленные площадки, современную инфраструктуру, квалифицированных рабочих и специалистов. Надеюсь, что вы позитивно оцените перспективы работы в нашем регионе.*

*Деятельность руководства области направлена на поддержку предпринимательских инициатив, конструктивное взаимодействие исполнительной и законодательной власти в целях создания необходимой нормативной правовой базы для успешной реализации инвестиционных проектов.*

*Мы готовы рассмотреть все ваши предложения и обеспечить максимально благоприятные условия для успешного инвестирования в наш регион.*

*Убежден, что принятие решения о ведении бизнеса в Брянской области станет для вас верным.*

**А.В. Богомаз**  
**Временно исполняющий обязанности**  
**Губернатора Брянской области**

*Dear investors and partners,*

*I represent to your attention an investment passport of the Bryansk region.*

*Bryansk has a great potential. It is famous for its unique geographical position. It can suggest comfortable industrial sites, modern infrastructure, qualified staff of workers and specialists to the investor. I hope you will positively estimate the perspectives of work in our region.*

*The activities of the regional authority are aimed at the support of the business initiatives, constructive collaboration of the legislative and executive authorities in order to create the necessary regulatory framework for the successful realization of the investment projects.*

*We are ready to consider all your proposals and provide the most favorable conditions for the successful investment in our region.*

*I'm sure that the decision of the business management in the Bryansk region will be right for you.*

*Sincerely,*  
**A.V. Bogomaz**  
**Temporarily acting Governor**  
**of the Bryansk region**

# СОДЕРЖАНИЕ

1. ВИЗИТНАЯ КАРТОЧКА БРЯНСКОЙ ОБЛАСТИ.....	3
2. РЕСУРСНО-СЫРЬЕВОЙ ПОТЕНЦИАЛ БРЯНСКОЙ ОБЛАСТИ.....	9
3. ДЕМОГРАФИЧЕСКОЕ ПОЛОЖЕНИЕ И ТРУДОВОЙ ПОТЕНЦИАЛ БРЯНСКОЙ ОБЛАСТИ.....	15
4. ЭКОНОМИЧЕСКИЙ ПОТЕНЦИАЛ БРЯНСКОЙ ОБЛАСТИ.....	19
5. НАУЧНЫЙ И ИННОВАЦИОННЫЙ ПОТЕНЦИАЛ БРЯНСКОЙ ОБЛАСТИ.....	35
6. ПУТЕВОДИТЕЛЬ ИНВЕСТОРА.....	41
7. ПАСПОРТА ИНВЕСТИЦИОННЫХ ПРОЕКТОВ.....	51
8. ПАСПОРТА ЗЕМЕЛЬНЫХ УЧАСТКОВ.....	59
9. МУНИЦИПАЛЬНЫЕ ОБРАЗОВАНИЯ БРЯНСКОЙ ОБЛАСТИ.....	87





# ВИЗИТНАЯ КАРТОЧКА БРЯНСКОЙ ОБЛАСТИ



## ОБЩАЯ ИНФОРМАЦИЯ

Брянская область – край с богатым историческим прошлым и собственными путями развития. Это регион, который в течение многих веков являлся зоной многочисленных культурных контактов.

В X-XIII вв. будущая Брянщина входила в состав Киевской Руси, а при разделе Киевской Руси на феодальные владения верховья Десны и ее притоков вошли в состав Черниговских земель, а самые северные районы – в состав Смоленских земель. Во II половине XII в. на северной окраине Черниговской земли стали закладываться города, и возникло первое удельное княжество с центром в древнем городе Вщиж (сейчас городище на берегу Десны в 40 км северо-западнее Брянска). На юге сформировалось Стародубское удельное владение.

После разрушения Вщижа в 1238 г. татаро-монголами стало возрастать значение Брянска (первое письменное упоминание от 1146 г., хотя на основании данных археологов и косвенных свидетельств в городе принимают за время его основания 980-е гг.). Возникло Брянское княжество. С конца XIV в. и по начало XVI в. Брянский край был включен в земли Литовско-Русского великого княжества.

Консолидация русских земель вокруг Москвы привела в самые первые годы XVI в. к вхождению Брянского края в состав Московского государства.

Далее, вплоть до самой революции 1917 г., административная принадлежность земель современной Брянщины в составе Российского государства была различна.

Северо-восток – брянские, трубчевские, севские, карачевские земли (их обобщенно можно назвать Верхним Подесеньем) были российскими уездами, управлявшимися на общих основаниях из Москвы. В конце XVIII в. они стали западной частью Орловской губернии (Брянский, Трубчевский, Севский, большая часть Карачевского и западный край Дмитровского уездов).

Юго-запад – земли вокруг Стародуба, Мглина и древнего Ропска относились к зоне, находившейся в подчинении гетманов левобережной Украины, конкретно, с 1663 г. – в составе Стародубского полка (их можно обобщенно называть Стародубьем). При делении Российской Империи на губернии эти земли поочередно входили в состав Киевской провинции Киевской же губернии, Малороссийской губернии, Новгород-Северского наместничества и, наконец, Черниговской губернии (составив ее северную часть или Задесенье – Стародубский, Мглинский, Суражский и почти весь Новозыбковский уезды).

В 1920 г. из пяти уездов: Брянского, Карачевского, Севского, Трубчевского Орловской губернии и Жиздринского Калужской губернии – была создана Брянская губерния. В 1929 г. Брянская губерния была ликвидирована и вошла в состав Западной области с центром в г. Смоленске. В 1937 г.

по Постановлению ЦИК СССР Западную область разделили на Смоленскую и Орловскую.

5 июля 1944 г. Указом Президиума Верховного Совета СССР из территории Орловской области была выделена самостоятельная Брянская область в составе 28 районов: Брасовского, Брянского, Выгоничского, Гордеевского, Дубровского, Дятьковского, Жирятинского, Жуковского, Злынковского, Карачевского, Клетнянского, Климовского, Клинцовского, Комаричского, Красногорского, Мглинского, Навлинского, Новозыбковского, Погарского, Почепского, Рогнединского, Севского, Стародубского, Суземского, Суражского, Трубчевского, Унечского и упраздненного в 1957 г. Понуровского.

Климат Брянской области умеренно континентальный – с теплым летом и умеренно холодной зимой. Средняя годовая температура колеблется от +4,5°C в северных районах (Рогнедино) до +5,9°C в южных (Севск). Самым теплым месяцем является июль (18 - 19°C), а самым холодным – январь (-7,2-9,0°C).

Продолжительность периода со среднесуточной температурой выше 0°C составляет 217-234 дня. По среднемноголетним данным заморозки на территории области прекращаются в первой декаде мая и возобновляются в конце сентября – начале октября. Период без заморозков продолжается 130-135 дней. В котловинах и долинах безморозный период на 15-30 дней короче, чем на склонах.

По температурному режиму область относится к зоне с умеренно-мягкой зимой и теплым летом. Разница по отдельным годам средних годовых температур обычно незначительная.

По количеству осадков область относится к зоне умеренного увлажнения. Осадков в среднем за год выпадает от 550 до 600 мм, наибольшее количество их на севере – в Дятьковском и Брянском районах, а наименьшее – в пределах узкой полосы Почеп – Климово – Новозыбков. Самое большое количество осадков выпадает в июле (от 80 до 100 мм), наименьшее – в декабре, январе, феврале (по 25-35 мм в месяц).

В среднем снежный покров держится 100-120 дней, особенно мощным он бывает в последнюю неделю февраля. На полях толщина покрова достигает 10-25 см, в лесу до 40 см. К концу весеннего снеготаяния в почве накапливается до 200-250 мм влаги. Этого количества вполне достаточно для увлажнения почвы в летние месяцы.

Ветровой режим области в теплый период (апрель - сентябрь) характеризуется преобладанием северо-западных, северо-восточных и западных ветров, а в холодный период (октябрь - март) – юго-западных, южных и западных.

Около 95-97 % времени наблюдается слабый и умеренный ветер. Сильные ветры со скоростью более 15 м/с наблюдаются в течение 10-18 дней (3-5 % времени).



Относительно малые размеры холмистой территории при общей равнинной поверхности не вносят заметных изменений в макроклиматические особенности ее отдельных частей.

По схематической карте климатического районирования территории России для строительства Брянская область относится к району II, подрайону II В, т.е. климатические условия области благоприятны для жизнедеятельности человека, трудовой деятельности, отдыха и туризма и не вызывают ограничений для капитального строительства.

## ГЕОГРАФИЧЕСКОЕ ПОЛОЖЕНИЕ И АДМИНИСТРАТИВНОЕ ДЕЛЕНИЕ БРЯНСКОЙ ОБЛАСТИ

Брянская область занимает выгодное транспортно-географическое положение. Она расположена на пересечении важнейших транспортных магистралей (Москва – Киев, Санкт-Петербург – Харьков – Ростов, Орел – Витебск) на западе европейской части страны.

Площадь области – 34 900 км<sup>2</sup>.

Область входит в состав Центрального федерального округа, граничит с двумя государствами и четырьмя областями РФ: на западе с Республикой Беларусь (Гомельской и Могилевской областями), на юге с Украиной (Черниговской и Сумской областями), на севере с Калужской и Смоленской областями, на востоке с Орловской и Курской областями РФ.

Через область проходят пять важных железнодорожных магистралей, осуществляющих выход в Польшу, Германию, Словакию, Венгрию, Румынию, Болгарию, страны Балтии и СНГ.

В состав Брянской области входит 289 муниципальных образований, в том числе 27 муниципальных районов, 6 городских округов, 30 городских и 226 сельских поселений.

Административный центр Брянской области – город Брянск.

Отдельные территории Брянской области являются пограничными зонами. Погораничные зоны на территории Брянской области, прилегающие к государственной границе Российской Федерации с Украиной, установлены в пределах:

- в муниципальном образовании «Климовский район» – территории сельских поселений Новоюрковичское, Хороменское, Кирилловское, Каменскохуторское, Новоропское, Брахловское;
- в муниципальном образовании «Стародубский район» – территории сельских поселений Воронокское, Понуровское;
- в муниципальном образовании «Погарский район» – территории сельских поселений Кистерское, Городищенское, Чаусовское, Витемлянское;

- в муниципальном образовании «Трубчевский район» – территории городского поселения Белоберезковское;
- в муниципальном образовании «Суземский район» – территории сельских поселений Новопогощенское, Алешковичское, городского поселения Суземское;
- в муниципальном образовании «Севский район» – территории сельских поселений Подлесноновосельское, Косицкое, Троебортовское.

Правила въезда (прохода), временного пребывания, передвижения лиц и транспортных средств в пограничных зонах определены Правилами пограничного режима, разработанными в целях реализации статьи 17 Закона Российской Федерации от 1 апреля 1993 г. № 4730-1 «О Государственной границе Российской Федерации»

## ОРГАНЫ ГОСУДАРСТВЕННОЙ ВЛАСТИ БРЯНСКОЙ ОБЛАСТИ

Система органов государственной власти Брянской области:

- высшее должностное лицо Брянской области – Губернатор Брянской области;
- законодательный (представительный) орган государственной власти Брянской области – Брянская областная Дума;
- высший исполнительный орган государственной власти Брянской области – Правительство Брянской области;
- органы исполнительной государственной власти Брянской области;
- мировые судьи Брянской области.

В состав Правительства Брянской области входят Губернатор Брянской области; вице-губернатор Брянской области; заместители Губернатора Брянской области; директора департаментов Брянской области; начальники управлений Брянской области; председатели комитетов Брянской области; начальники инспекций Брянской области.

Губернатор Брянской области является председателем Правительства Брянской области.

Брянская областная Дума состоит из 60 депутатов. Работу Думы, ее органов и аппарата организуют председатель Думы, его заместители, иные должностные лица Думы, избираемые ею из числа депутатов. Срок полномочий Брянской областной Думы одного созыва составляет 5 лет.

Государственную власть в Брянской области осуществляют органы государственной власти Брянской области, а также федеральные органы исполнительной власти и федеральные суды.



**Правительство Брянской области**

241050, г. Брянск, просп. Ленина, 33  
Тел. (4832) 66-26-11, факс (4832) 41-13-10  
www.bryanskobl.ru

**Временно исполняющий обязанности Губернатора  
Брянской области**

**Председатель Правительства Брянской области**  
Александр Васильевич Богомаз  
Приемная — тел. (4832) 66-26-11, факс (4832) 41-38-95  
Помощники — тел. (4832) 74-31-55, факс (4832) 41-38-95  
E-mail: gubernator@bryanskobl.ru

**Вице-губернатор Брянской области**

**Первый заместитель председателя Правительства  
Брянской области**  
Приемная — тел. (4832) 74-36-96, факс (4832) 74-36-96  
Помощники — тел. (4832) 74-31-55, факс (4832) 41-38-95  
E-mail: gubernator@bryanskobl.ru

**Брянская областная Дума**

241050, г. Брянск, пл. К. Маркса, 2  
Тел.: (4832) 66-36-91, 74-56-28, факс (4832) 74-31-95  
www.duma.bryansk.ru

**Председатель Брянской областной Думы**

Владимир Иванович Попков  
Приемная - тел. (4832) 66-36-91, факс (4832) 74-31-95  
Помощники - тел.: (4832) 64-58-25, 67-72-42  
E-mail: mail@duma.bryansk.ru

**Федеральные органы власти  
с контрольно-разрешительными функциями**

**Управление Федеральной налоговой службы  
по Брянской области**

241037, г. Брянск, ул. Крахмалева, 53  
Приемная — тел. (4832) 67-39-99, факс (4832) 65-21-35  
www.r32.nalog.ru

**Центральное таможенное управление федеральной  
таможенной службы/Брянская таможня**

241050, г. Брянск, ул. Крахмалева, 41  
Приемная — тел. (4832) 67-17-58, факс (4832) 62-66-71

**Главное управление МЧС России  
по Брянской области**

241050, г. Брянск, ул. Дуки, 59  
Приемная — тел. (4832) 74-21-64, факс (4832) 64-63-79  
www.32.mchs.gov.ru

**Приокское управление Федеральной службы  
по экологическому, технологическому  
и атомному надзору**

241007, г. Брянск, ул. 7-я Линия, 11  
Приемная — тел. (4832) 64-32-91, факс (4832) 64-32-55  
www.priok.gosnadzor.ru

**Государственная инспекция по надзору  
за техническим состоянием самоходных машин  
и других видов техники Брянской области**

241000, г. Брянск, ул. Горького, 58  
Приемная — тел.: (4832) 74-36-23, 66-24-18  
E-mail: igtn@online.debryansk.ru  
www.igtn.debryansk.ru

**Государственная строительная инспекция**

241050, г. Брянск, ул. Калинина, 73  
Приемная — тел. (4832) 74-21-03, факс (4832) 72-21-03

**Управление Росприроднадзора  
по Брянской области**

241019, г. Брянск, пер. Осоевяхима, 3Г

Приемная — тел. (4842) 41-46-97, факс (4832) 41-02-33  
E-mail: urpn@online.debryansk.ru  
www.prirodnadzor-bryansk.ru

**Управление Роскомнадзора по Брянской области**

241050, г. Брянск, пл. Карла Маркса, 9  
Приемная — тел. (4832) 74-22-16, факс (4832) 72-22-04  
www.32.rkn.gov.ru

**Управление Роспотребнадзора  
по Брянской области**

241050, г. Брянск, 2-ой Советский переулок, 5А  
Приемная — тел. (4832) 74-20-45, факс (4832) 74-20-45  
E-mail: sanep@online.bryansk.ru  
www.32.rosпотребнадzor.ru

**Управление Федеральной антимонопольной  
службы по Брянской области**

241050, г. Брянск, ул. Дуки, 80  
Приемная — тел. (4832) 64-33-93, факс (4832) 64-32-74  
E-mail: to32@fas.gov.ru  
www.bryansk.fas.gov.ru

**ТЕРРИТОРИАЛЬНЫЙ ПЛАН БРЯНСКОЙ  
ОБЛАСТИ**

Научно-проектным институтом пространственного планирования «ЭНКО» разработана схема территориального планирования Брянской области.

В целях повышения экономической активности и инвестиционной привлекательности территории области определены 5 основных и 4 межрегиональных зоны экономической активности.

**Зоны экономической активности**

1. Брянская многофункциональная индустриально-логистическая зона экономической активности. Полюса роста — г. Брянск, г. Дятьково, г. Фокино. Здесь накоплен основной промышленный, научно-образовательный потенциал области, сформировался многоотраслевой экономический комплекс, основная экономическая специализация — машиностроение, оборонно-промышленный комплекс, производство строительных материалов, деревообработка. В качестве перспективной отрасли специализации — развитие транспортно-логистической деятельности. В пределах данной территории формируется зона опережающего развития со специализацией на транспортно-логистической деятельности и промышленном комплексе.
2. Карачевская индустриально-рекреационная зона экономической активности. Полюс роста — г. Карачев. В основе развития экономического потенциала — многоотраслевой промышленный комплекс (машиностроение, оборонно-промышленный комплекс, легкая и деревообрабатывающая промышленность), кроме того, в перспективе развитие получит туристско-рекреационный комплекс.
3. Почепская индустриальная зона экономической активности. Полюс роста — г. Почеп. В настоящее время промышленный потенциал города незначительный. В перспективе получат развитие произво-





дство строительных материалов, пищевая и перерабатывающая промышленность.

4. Унечская индустриальная зона экономической активности. Полюс роста – г. Унеча. Основная экономическая специализация территории – машиностроение, оборонно-промышленный комплекс, легкая и деревообрабатывающая промышленность. В перспективе развитие нефтепереработки, производства строительных материалов.

5. Трубчевская агропромышленная зона экономической активности. Полюс роста – г. Трубчевск. Приоритетным направлением для инвестирования на территории данной зоны является развитие агропромышленного комплекса.

Зоны межрегиональной экономической активности:

1. Дятьковско-Кирово-Людиновская индустриальная. Основная специализация – развитие кооперационных связей между предприятиями машиностроения.

2. Карачевская туристско-рекреационная (объединяющая территории трех субъектов РФ: Брянской, Орловской и Калужской областей).

3. Новозыбковско-Гомельская международная. Развитие кооперационных связей между предприятиями двух стран, создание новых совместных предприятий. В пределах данной территории формируется зона опережающего развития со специализацией на производстве строительных материалов.

4. Южная агро-индустриальная. Объединяет крупные агропромышленные центры: Комаричи, Севск и Суземку. Развитие данной территории как комплексной зоны экономической активности возможно при условии реализации проектов по развитию транспортной инфраструктуры. Основной экономической специализацией останется агропроизводство и пищевая промышленность.

#### **Агроэкономическое зонирование территории**

По характеру специализации сельскохозяйственного производства на территории области выделены 4 зоны:

1. Северная зона (Рогнединский, Клетнянский и Дубровский районы). Специализация – мясо-молочное животноводство и кормопроизводство с возделыванием картофеля и льна. Предусматривается развитие льнопереработки и переработки молока.

2. Центральная (пригородная) зона (Брянский, Выгоничский, Дятьковский, Жуковский, Навлинский, Почепский, Карачевский, Жирятинский районы). Наличие промышленных городов – Брянск, Жуковка, Дятьково, Карачев – предопределяет развитие этой зоны как пригородной с интенсивным развитием сельскохозяйственного производства. Специализация – интенсивное молочно-мясное животноводство, зерно-картофеле-овощное растениеводство с развитым птицеводством и

свиноводством.

3. Юго-восточная зона (Брасовский, Комаричский, Севский, Суземский, Трубчевский, Погарский, Стародубский районы). Специализация – молочно-мясное животноводство, зерно-картофеле-овощное растениеводство с развитым свиноводством. Земли в этой зоне отличаются неоднородностью почвенного покрова, поэтому сельскохозяйственная специализация зоны на востоке и юге отличается. Если в восточной части значительные площади должны отводиться под сахарную свеклу, то в южной части – под зерновые культуры, картофель, лен, рапс.

4. Западная зона (Гордеевский, Злынковский, Климовский, Новозыбковский, Клинцовский, Красногорский, Суражский, Унечский, Мглинский районы). Специализация – молочно-мясное животноводство, зерно-картофелеводческое растениеводство, целесообразно возделывать хмель.

#### **Рекреационное зонирование**

Туристско-рекреационная структура области включает 4 туристско-рекреационных района (дестинации), образуемых путем включения муниципальных районов: Брянского, Трубчевского, Стародубского и Новозыбковского.

Основными центрами туристской attractiveness в Брянской области традиционно выступают исторические города и их предместья: Брянск, Трубчевск, Стародуб, Новозыбков, Севск, Карачев, а также сохранившиеся усадебные ансамбли и музеи-заповедники в с. Красный Рог (А.К.Толстого), историко-литературный музей-заповедник в с. Овстуг (Ф.И. Тютчева), с. Ляличи. В области имеются интересные и известные за ее пределами археологические памятники: городище Вщиж, историко-археологический музей «Палеолит» в с. Юдиново – городище Полужье. Получает развитие и культурно-познавательный туризм, связанный с посещением святынь (Свенский монастырь), а также с памятниками Великой Отечественной войны (Партизанская поляна, Мемориальный комплекс «Хацунь»).

Привлекательны лечебные рекреационные ресурсы Брянской области, представленные 7 месторождениями разнообразных минеральных вод, а также лечебными грязями. Курортно-оздоровительными центрами местного значения являются Белобережская пустошь (Брянский район), г. Жуковка и окрестности, г. Клинцы и окрестности и др.

#### **СТРАТЕГИЯ РАЗВИТИЯ БРЯНСКОЙ ОБЛАСТИ**

Постановлением Администрации Брянской области от 20 июня 2008 г. №604 утверждена Стратегия социально-экономического развития Брянской области до 2025 года.



Главной стратегической целью долгосрочного развития Брянской области до 2025 года названная выше Стратегия определяет повышение уровня жизни населения до уровня, превышающего среднероссийские показатели, и создание в дальнейшем благоприятных условий для жизнедеятельности населения на основе реализации природного, географического, промышленного и транзитного потенциала Брянской области.

Уникальное географическое положение Брянской области, имеющей прямое сообщение со всеми окружающими областями Центрального федерального округа, а также с Белоруссией и Украиной, предполагает активное развитие транзитного потенциала региона, поскольку через территорию области проходят международные транспортные коридоры (МТК) № 2 «Запад-Восток» и № 9 «Север-Юг». Стратегией развития Брянской области предусматривается реализация основного конкурентного преимущества региона и создание на базе сети железных и автомобильных дорог, а также аэропорта г. Брянска, межрегионального транспортно-логистического комплекса (западной логистической платформы Центрального федерального округа), что согласуется с основными задачами Стратегии развития железнодорожного транспорта Российской Федерации.

В связи с этим перспективно строительство в городе Брянске и на территории ряда муниципальных образований области вдоль железных и автомобильных дорог крупных комплексов по обслуживанию товароматериальных потоков в виде транспортно-логистических групп предприятий. Предлагается также формирование крупнейшего в России сухопутного международного мультимодального транспортно-логистического центра (МТЛЦ) по приему и переработке преимущественно экспортно-импортных и транзитных грузов, а также отечественных грузов (промышленной и продовольственной групп товаров) на 2 Евроазиатском транспортном коридоре: Берлин - Варшава - Минск - Москва - Нижний Новгород - Екатеринбург - Владивосток - Япония, Корея, Китай. Помимо этого, на объектах комплекса может обрабатываться часть грузов, идущих по транспортному коридору № 9 «Финляндия - Санкт-Петербург - Москва - Киев - Одесса - Александруполис».

В соответствии с уровнем развития районов области и характером их специализации на территории Брянской области рекомендованы к развитию и размещению 10 многофункциональных транспортно-логистических комплексов средней мощности грузопереработки и один крупный МТЛЦ международного ранга для обслуживания преимущественно экспортно-импортных и транзитных грузопотоков, следующих по МТК № 2 «Запад - Восток» и № 9 «Север - Юг».

Мультимодальные (железнодорожно-автомобильные) транспортно-логистические

комплексы средней мощности планируется к размещению в г. Новозыбкове, г. Клинцы, г. Стародубе, в Унечском, Карачевском, Суземском, Жуковском, Дятьковском и Брянском районах области.

Одним из приоритетных направлений развития промышленности является развитие высокотехнологичных производств электротехнической и электронной промышленности.

Потенциал этих предприятий позволяет разрабатывать и осваивать производство новой высокотехнологичной продукции: медицинского оборудования, железнодорожной техники, осуществлять выращивание монокристаллов, производить полупроводники, электронно-лучевые трубки, оснастку и агрегаты для авиационной и автомобильной промышленности, контрольно-измерительную аппаратуру.

Производство машин и оборудования также является одним из важнейших приоритетов развития промышленного комплекса Брянской области. Основной специализацией является выпуск различной техники для транспортного комплекса. Дальнейшее развитие и диверсификация машиностроения (прежде всего за счет инвестиционного машиностроения) позволит создать базу для развитого высокоэффективного промышленного комплекса Брянской области.

Деревообработка является одним из наиболее динамично развивающихся видов деятельности отечественной экономики. На существующих значительных лесных ресурсах Брянской области предлагается активное развитие лесопереработки - выпуск мебельной продукции, производство строительных материалов из дерева, производство столярных изделий.

Согласно Стратегии социально-экономического развития Брянской области, к 2025 году предполагается создание и обеспечение функционирования промышленных округов в муниципальных образованиях региона за счет использования инженерно-подготовленных территорий площадью от 50 до 200 га для размещения крупных и средних производств и производств, сопутствующих основной деятельности этих предприятий.

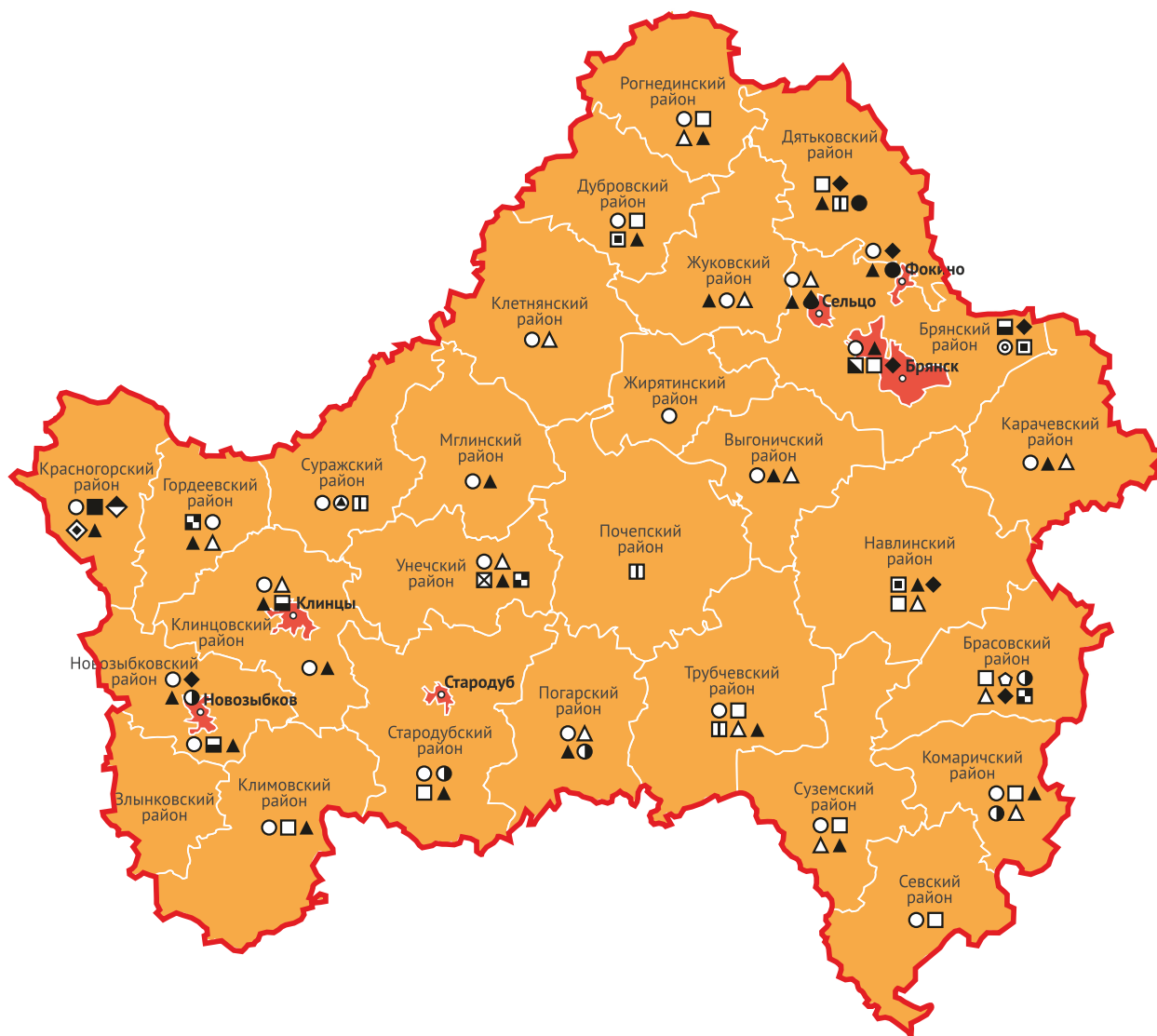




# РЕСУРСНО-СЫРЬЕВОЙ ПОТЕНЦИАЛ БРЯНСКОЙ ОБЛАСТИ



## МИНЕРАЛЬНЫЕ РЕСУРСЫ БРЯНСКОЙ ОБЛАСТИ



### Условные обозначения минерального сырья:

- |                            |                               |
|----------------------------|-------------------------------|
| ○ - песок                  | ⊕ - железистые кварциты       |
| ▲ - глина                  | ⊙ - стекольные пески          |
| ◆ - трепел                 | ▣ - фосфориты                 |
| □ - мел                    | ▧ - мергель                   |
| ▣ - фосфатосодержащие руды | ◇ - гравий                    |
| ▣ - карбонатное сырье      | ■ - железная руда             |
| △ - торф                   | ◆ - доломит                   |
| ● - суглинки               | ⊠ - титано - циркониевые руды |
| ● - минеральная вода       | ⊕ - красная глина             |
| ● - кварцевый песок        |                               |
| ▣ - известняк              |                               |

## МИНЕРАЛЬНО-СЫРЬЕВАЯ БАЗА

Минерально-сырьевые ресурсы области представлены 21 видом полезных ископаемых, в разработку вовлечено 13 видов минерального сырья из 19 видов, учитываемых Государственным балансом. Разведано более 2 тыс. месторождений и участков различных полезных ископаемых, 913 числятся на балансе Брянской области.

По количеству разведанных запасов некоторых видов минерального сырья Брянская область занимает одно из ведущих мест среди субъектов Центрального федерального округа (ЦФО).

Объем запасов фосфоритовых руд составляет 29 %, стекольных песков – 9,4 % от запасов России; керамзитовых глин – 6,3 %, трепелов – 7,1 %, строительных песков – 4,7 % от запасов ЦФО.

По степени значимости все известные в Брянской области месторождения полезных ископаемых можно разделить по видам сырья на три группы:

1. Минеральное сырье федерального значения – титано-циркониевые пески, фосфоритовые руды, стекольное сырье.
2. Минеральное сырье регионального значения – цементное сырье, тугоплавкие глины, формовочные пески, мел для стекольной промышленности, трепел, торф, сапропель, органоминеральные отложения, подземные минеральные воды и крупные водозаборы пресных подземных вод.
3. Минеральное сырье местного значения – строительные материалы (кирпично-черепичное и керамзитовое сырье, строительные пески, ПГМ, мел для строительных работ), карбонатные породы для известкования кислых почв.

Минерально-сырьевой комплекс области более развит в северо-восточной ее части, в Брянском и Дятьковском районах, где расположены наиболее крупные горнодобывающие и перерабатывающие минеральное сырье предприятия.

Исходя из современной степени геологической и геолого-экономической изученности наиболее интересными объектами недропользования и привлечения инвестиций в организацию разведочных и добычных работ являются:

- фосфатные титано-циркониевые пески (Унечское месторождение);
- стекольные и титано-циркониевые пески (Новозыбковское месторождение);
- формовочные пески (Свеньское месторождение);
- тугоплавкие глины (месторождение «Синий Колодезь»);
- строительные пески (Навлинское месторождение).

Использование потенциала Унечского месторождения реализует комплексное использование минерально-сырьевых ресурсов по производству строительных материалов, концентратов металлов для промышленности, минеральных удобрений,

необходимых для восстановления и улучшения качества почвенного покрова сельскохозяйственных угодий.

Общие разведанные запасы фосфоритов в 17 месторождениях по области составляют около 462 млн тонн.

Новозыбковское месторождение находится в государственном резерве. Значительная часть запасов стекольных песков этого месторождения находится в городской черте и не разрабатывается в связи с застройкой территории. Здесь представлена комплексная титано-циркониевая россыпь и месторождение стекольных и формовочных песков. Запасы стекольных песков промышленных категорий (А+В+С1) составляют 29,36 млн тонн.

Новозыбковское месторождение может реализовать проект строительства горнодобывающего и перерабатывающего комбината по производству строительных материалов, концентратов металлов для промышленности.

Запасы четырехкомпонентного глинистого сырья месторождения «Дунаевское» в Карачевском районе могут быть разработаны и использованы для производства кирпича керамического методом пластического формования с применением вакуумирования. Общий объем залежей по категориям С1 + С2 составляет 8,4 млн куб.м, из них С1 – 3,1 млн куб.м, С2 – 5,3 млн куб.м.

## ЗЕМЕЛЬНЫЕ РЕСУРСЫ

Земельный фонд Брянской области на 1 января 2014 года составляет 3485,7 тыс. га. Среди всех категорий земель на ее территории преобладают земли сельскохозяйственного назначения (1977,1 тыс. га) и значительную долю занимают земли лесного фонда (1208,8 тыс. га). Землями населенных пунктов занято 193,2 тыс. га. На долю земель промышленности, энергетики, связи и других спецземель приходится только 38,6 тыс. га, а земли особо охраняемых территорий занимают 12,7 тыс. га, земли водного фонда – 5,1 тыс. га. Довольно значительные площади в области находятся под землями запаса – 50,2 тыс. га.

Наибольший удельный вес в структуре земель области занимают сельскохозяйственные угодья.

Преобладающая доля сельхозугодий сосредоточена в категории земель сельскохозяйственного назначения – 1718,7 тыс. га (91,7 %). Основными пользователями сельскохозяйственных угодий являются сельхозпредприятия, организации, учреждения и граждане, занимающиеся сельскохозяйственным производством.

На землях сельскохозяйственного назначения территории застройки составляют 23,5 тыс. га и используются под производственными центрами, машинотракторными парками, складскими помещениями и др.



По состоянию на 01.01.2014 г. в собственности граждан находится 1196,5 тыс. га, в собственности юридических лиц 226,1 тыс. га и 2063,1 тыс. га – в государственной и муниципальной собственности, из которой на 1274,6 тыс. га зарегистрировано право собственности Российской Федерации, на 17,3 тыс. га – право собственности Брянской области и 4,8 тыс. га находится в муниципальной собственности.

### ВОДНЫЕ РЕСУРСЫ

Брянская область относится к бассейну Черного и Азовского морей (бассейн р. Днепр). Запасы пресных вод (с учетом подземных) составляют 4510 млн куб.м. На питьевые и хозяйственные нужды населения и отрасли экономики из поверхностных и подземных источников ежегодно используется 3,2-3,6 % возобновляемых ресурсов вод, т.е. потребность области в пресной воде удовлетворяется полностью.

Поверхностные воды области формируются в основном на водосборах рек Десна, Снов, Ипуть, Беседа.

Крупнейшая река области Десна вместе с крупными притоками Болвой, Судостью и Неруссой дает 63 % годового стока рек области. На берегах Десны расположены города Брянск, Жуковка, Трубчевск. Ширина поймы Десны от 4 до 6 км, а русла 50-200 м. Река Десна является первым по длине и вторым по величине бассейна левобережным притоком Днепра.

В области насчитывается 766 прудов, 29 водохранилищ, 21 естественное озеро. Общее количество воды, аккумулируемой в прудах, составляет 74,5 млн куб.м, в водохранилищах – 58,7 млн куб.м,

в озерах – 20,7 млн куб.м. Общая площадь прудов и водохранилищ 7,8 тыс.га; озер – 472,6 га.

В бассейне р.Десны наиболее водообеспеченными районами области являются Рогнединский, Выгоничский, Суземский, Почепский; в бассейне реки Ипуть – Клетнянский, Мглинский; в бассейне р.Беседа – Гордеевский.

Испытывают определенный дефицит при использовании водных ресурсов Брянский, Дятьковский, Комаричский, Трубчевский, Погарский, Клиновский, Новозыбковский и Злынковский районы.

Суммарные прогнозные эксплуатационные ресурсы подземных вод составляют около 5 млн куб.м/сут.

В Брянской области насчитывается 7 месторождений минеральных вод. Прогнозные ресурсы минеральных вод различных типов в целом по области оцениваются в количестве 16,91 тыс. куб.м/сут, разведанные эксплуатационные запасы составляют 1,27 тыс. куб.м/сут.

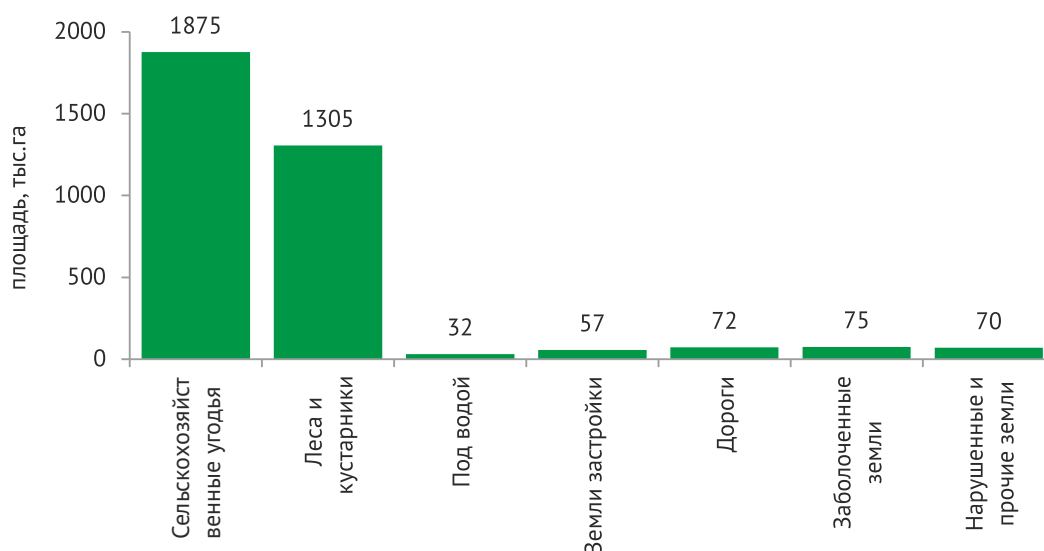
### ЛЕСНЫЕ РЕСУРСЫ

Брянская область относится к зоне хвойно-широколиственных лесов.

Площадь земель, на которых расположены леса в Брянской области, составляет 1236,3 тыс. га, в том числе площадь лесов, расположенных на землях лесного фонда 1208,9 тыс.га. Общий запас насаждений составляет 225,8 млн куб.м.

Лесистость по муниципальным образованиям области различна и колеблется от 11,6% (Комаричский район) до 65,8% (Дятьковский район). Наиболее многолесными районами области являются Дятьковский, Навлинский, Клетнянский, Суземский.

Распределение земельного фонда по угодьям



К малолесным районам Брянской области относятся Комаричский, Погарский, Жирятинский, Стародубский, Суражский.

Значительная часть лесов – 54% их общей площади – отнесена к защитным. Площадь эксплуатационных лесов лесничеств составляет 509 тыс. га или 45% покрытых лесами земель лесного фонда, при этом доля хвойных лесов составляет 48%, твердолиственных – 6%, мягколиственных – 46%. Общий запас древесины в эксплуатационных лесах лесничеств Управления лесами Брянской области составляет 99,4 млн куб. м.

Эксплуатационный фонд лесничеств составляют спелые и перестойные насаждения, которые могут быть назначены в рубку. Площадь эксплуатационных лесов, возможных для эксплуатации пользова-

ния составляет, 409,1 тыс. га. Спелых лесов, возможных для эксплуатации, учтено 75,1 тыс. га. На долю древостоев с преобладанием хвойных и твердолиственных пород приходится 53,5% площади эксплуатационного фонда, остальная площадь эксплуатационного фонда представлена мягколиственными насаждениями. Запас спелых и перестойных насаждений, возможных для эксплуатации, составляет 16,7 млн куб. м, из которых 2,8 млн куб. м приходится на долю хвойных и 715 тыс. куб. м занято твердолиственными древостоями.

Брянские леса выгодно отличаются от лесов других регионов компактностью, высокой продуктивностью, значительным процентом хвойных пород, разветвленной сетью дорог как общего пользования, так и лесных.






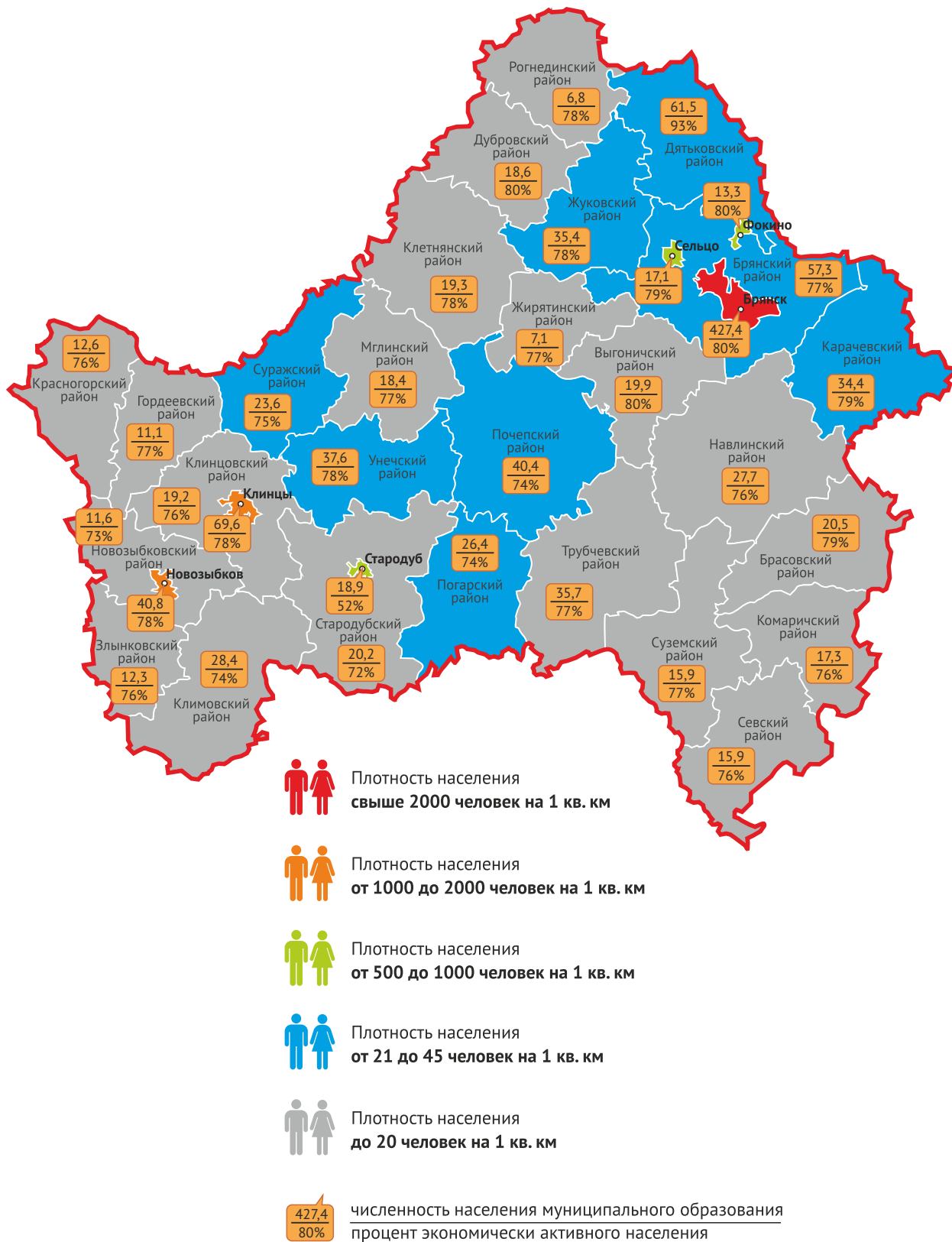




# ДЕМОГРАФИЧЕСКОЕ ПОЛОЖЕНИЕ И ТРУДОВОЙ ПОТЕНЦИАЛ БРЯНСКОЙ ОБЛАСТИ



## ЧИСЛЕННОСТЬ И ПЛОТНОСТЬ НАСЕЛЕНИЯ МУНИЦИПАЛЬНЫХ ОБРАЗОВАНИЙ БРЯНСКОЙ ОБЛАСТИ



## НАСЕЛЕНИЕ ОБЛАСТИ

По состоянию на 01.01.2013 г. численность постоянного населения Брянской области составила 1253,7 тыс. человек, в том числе: мужского – 571,5 тыс. человек, 45,6%; женского – 682,2 тыс. человек, 54,4%. Численность женского населения в Брянской области в 1,2 раза превышает численность мужского населения.

По состоянию на 01.01.2014 г. численность постоянного населения Брянской области составила 1242,6 тыс. человек.

Брянская область относится к категории регионов Российской Федерации с неблагоприятной демографической ситуацией. За 2008-2013 гг. сокращение численности постоянного населения составило 57 тыс. чел.

Негативное влияние на демографическую ситуацию в регионе в целом оказывает естественная убыль населения, когда смертность населения превышает рождаемость.

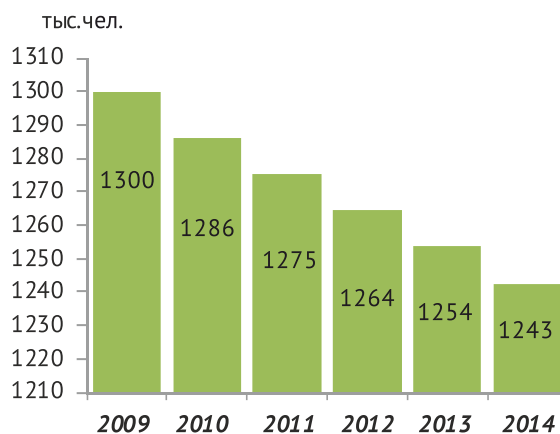
Численность населения, проживающего в городских поселениях, уменьшилась за 2008-2013 гг. на 27,1 тыс. человек, в сельской местности - на 30 тыс. человек.

Численность экономически активного населения Брянской области составляет 644,3 тыс. человек или 66,7% населения области.

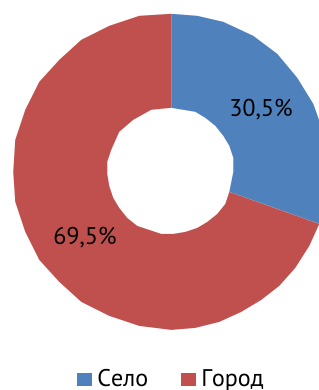
Уровень зарегистрированной безработицы в период 2008-2013 гг. находился в пределах 5,2-10,7%. При этом верхнее значение в 10,7% было отмечено в кризисном 2009 году.

В настоящее время на территории Брянской области с целью снижения уровня регистрируемой безработицы, коэффициента напряженности на рынке труда и средней продолжительности регистрируемой безработицы реализуется государственная программа «Содействие занятости

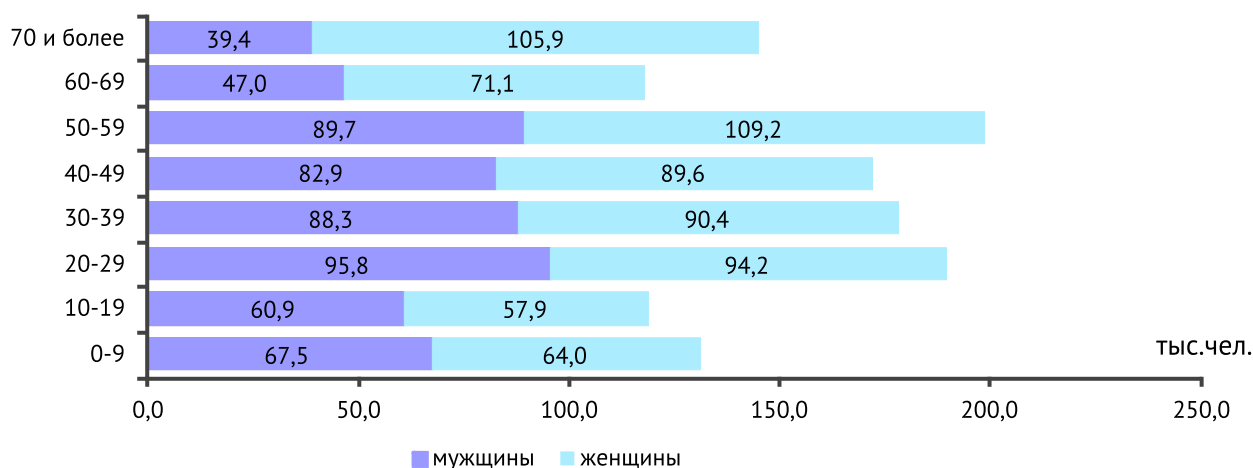
**Динамика численности населения  
Брянской области**



**Соотношение городского и сельского  
населения Брянской области  
на 1 января 2014 года**



**Половозрастная структура населения Брянской области на 1 января 2013 года**



населения Брянской области» (2012-2015 года), «Программа дополнительных мероприятий по содействию трудоустройству незанятых инвалидов, многодетных родителей, родителей, воспитывающих детей-инвалидов, на специально оборудованные (оснащенные) для них рабочие места».

В результате реализации данных программ в течение первого полугодия 2014 г. в регионе уровень безработицы оставался стабильным. Уровень официальной (или регистрируемой) безработицы на конец мая 2014 г. составил 1,1% от численности экономически активного населения.

На территории региона отмечается низкий уровень социальной напряженности как в сфере трудовых, так и в сфере межнациональных отношений, факты ее проявления отсутствуют.

### МИГРАЦИОННАЯ ПОЛИТИКА

В условиях кризисного развития процессов естественного воспроизводства населения роль миграционных потоков в формировании численности населения области остаётся отрицательной. За 2010 - 2013 годы региональная миграционная убыль выросла на 17,3% и составила в 2013 году 5034 человек.

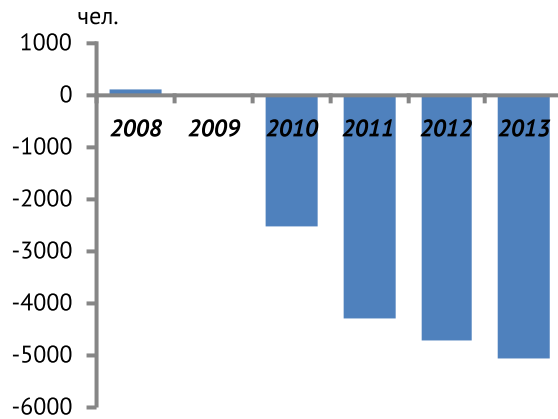
За январь - апрель 2014 г. миграционная убыль населения области уменьшилась на 53,7% по сравнению с аналогичным периодом прошлого года и составила 827 человек. Компенсирующим фактором по-прежнему является международная миграция. За январь - апрель 2014 г. миграционный прирост в результате данного вида миграции в регионе составил 400 человек, прибывшие из стран СНГ составили 98,2% от их количества.

Функции по контролю, надзору и оказанию государственных услуг в сфере миграции на территории региона осуществляет Управление Федеральной миграционной службы Российской Федерации по Брянской области, расположенное по адресу: 241050, г. Брянск, ул. Пионерская, 26, телефон приемной (4832) 71-85-00.

Регламентация трудовой миграции в регионе осуществляется посредством двусторонних и многосторонних межправительственных соглашений, Федеральных законов РФ, Постановлений Правительства РФ и других нормативных правовых актов:

- Соглашение от 24 января 2006 года между РФ и Республикой Беларусь об обеспечении равных прав граждан РФ и Республики Беларусь на свободу передвижения, выбор места пребывания и жительства на территориях государств-участников союзного государства
- Федеральный закон № 115 от 25.07.2002г. «О правовом положении иностранных граждан в Российской Федерации» (в последней редакции от 28.12.2010 № 417-ФЗ)

Динамика миграционного прироста



- Федеральный закон №114 от 15.08. 1996 года «О порядке выезда из Российской Федерации и въезда в Российскую Федерацию» (в последней редакции от 28.12.2010 № 417-ФЗ)
- Федеральный закон №109 18.07. 2006 года «О миграционном учете иностранных граждан и лиц без гражданства в Российской Федерации» (в последней редакции от 23.12.2010 № 385-ФЗ);
- Постановление Правительства Российской Федерации от 15 ноября 2006 г. № 681 «О порядке выдачи разрешительных документов для осуществления иностранными гражданами временной трудовой деятельности в Российской Федерации»
- Постановление Правительства Российской Федерации от 18 марта 2008 г. № 183 «Об утверждении правил подачи работодателем или заказчиком работ (услуг) уведомления о привлечении и использовании для осуществления трудовой деятельности иностранных граждан и (или) лиц без гражданства, прибывших в Российскую Федерацию в порядке, не требующем получения визы, и имеющих разрешение на работу»
- Постановление Правительства Российской Федерации от 30 июня 2010 № 487 «Об утверждении формы ходатайства работодателя, заказчика работ (услуг) о привлечении высококвалифицированного иностранного специалиста и формы патента, выдаваемого иностранному гражданину, прибывшему в Российскую Федерацию в порядке, не требующем получения визы»

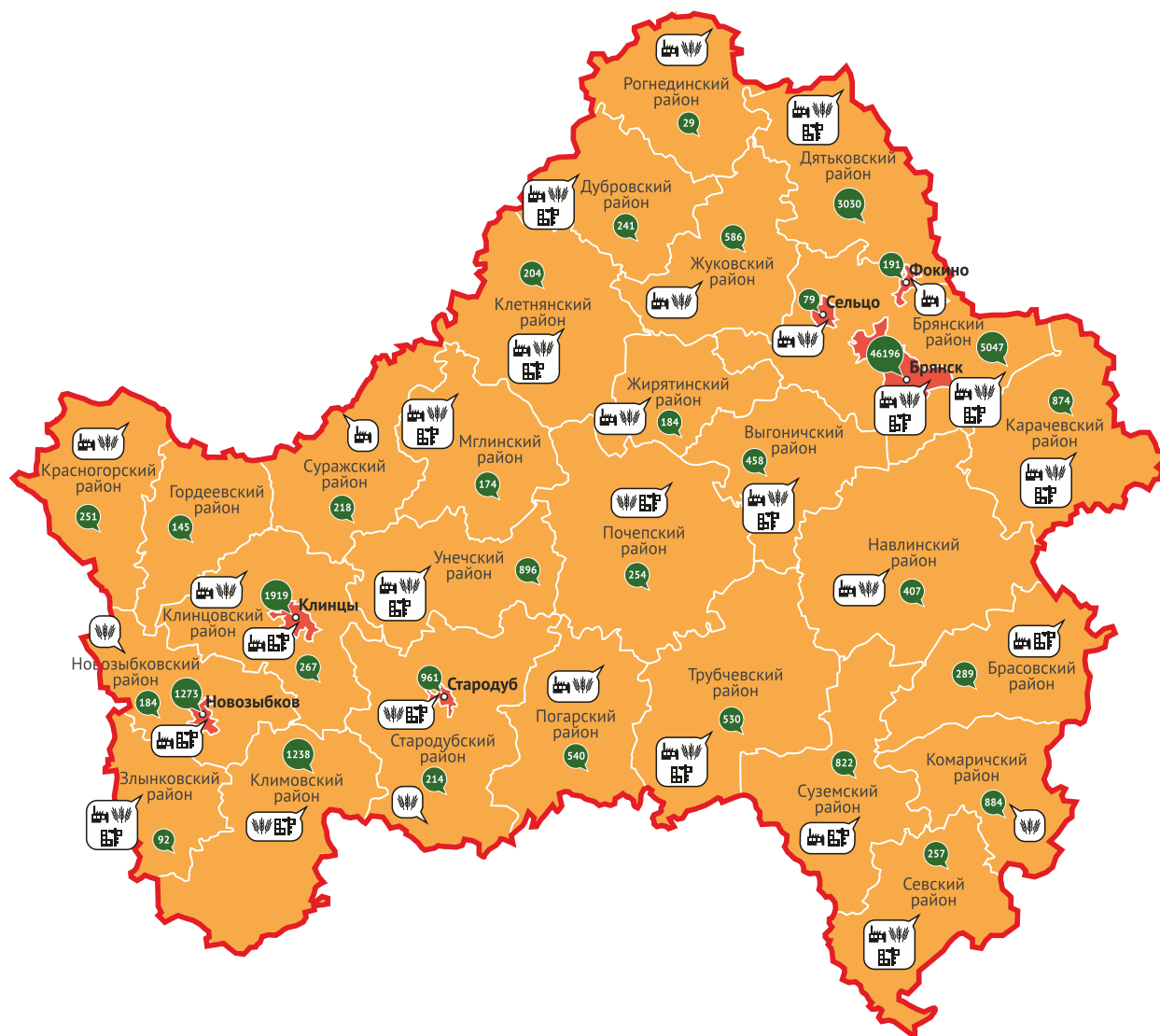




# ЭКОНОМИЧЕСКИЙ ПОТЕНЦИАЛ БРЯНСКОЙ ОБЛАСТИ




## РАЗМЕЩЕНИЕ КРУПНЫХ ПРЕДПРИЯТИЙ И ОРГАНИЗАЦИЙ, РАЗМЕР ПОТРЕБИТЕЛЬСКОГО РЫНКА



46196 - размер потребительского рынка, млн руб.

 - крупные промышленные предприятия

 - крупные предприятия агропромышленного комплекса

 - предприятия строительного комплекса

Брянская область – это индустриально-аграрный регион с высокой долей обрабатывающих производств и потенциалом инновационного развития.

### ДИНАМИКА И СТРУКТУРА ВАЛОВОГО РЕГИОНАЛЬНОГО ПРОДУКТА

В докризисный период экономическое развитие Брянской области характеризовалось устойчивой динамикой роста. Объем валового регионального продукта за 2005-2008 гг. увеличился почти в два раза и составил по итогам 2008 года 125,8 млрд рублей.

В 2009 году Брянская область в числе других регионов страны испытала негативное влияние последствий мирового финансового кризиса. Снижение валового регионального продукта составило 8,8%.

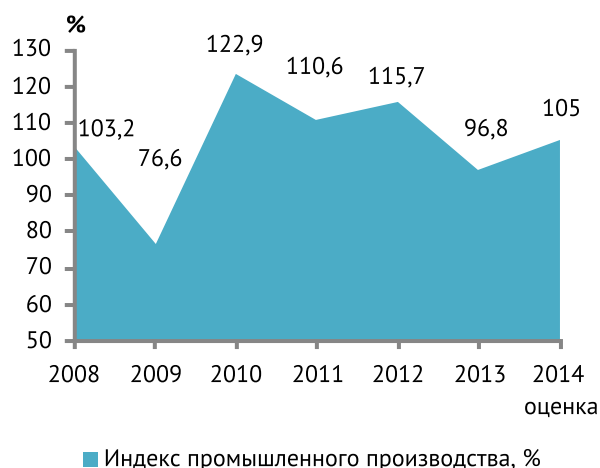
В 2010-2011 гг. динамика экономического развития Брянской области характеризовалась восстановительными процессами. Объем валового регионального продукта в 2011 году составил 174,2 млрд рублей или 107 % в сопоставимых ценах к уровню 2010 года.

В 2013 году объем валового регионального продукта Брянской области оценивается в 228,4 млрд рублей или 102,8% в сопоставимых ценах к уровню 2012 года.

Объем валового регионального продукта в 2014 году оценивается в 251,2 млрд рублей (102,0% к уровню 2013 года).

На современном этапе экономического развития на промышленное производство в Брянской области приходится почти пятая часть ВРП. Доля сельского и лесного хозяйства составляет 6,9%.

### Динамика промышленного производства



### ПРОМЫШЛЕННЫЙ КОМПЛЕКС

Промышленный комплекс Брянской области представляют около 300 крупных и средних предприятий, а также более 11 тысяч малых предприятий.

В 2012 году продолжился рост промышленного производства, и к 2011 году составил 115,7%, что существенно выше темпов в Российской Федерации – 103,4% и в Центральном федеральном округе – 105,7%.

В 2013 году индекс промышленного производства замедлился и составил 96,8%. Индекс промышленного производства в 2014 году оценивается в 105% к уровню 2013 года.

В январе-сентябре 2014 года промышленными предприятиями Брянской области отгружено товаров собственного производства в действующих

### Динамика валового регионального продукта



### Структура промышленного производства



### Структура валового регионального продукта по видам экономической деятельности, 2013 г.





ценах на 94275,3 млн рублей, что на 4,2 % больше, чем в январе-сентябре 2013 года. Индекс промышленного производства составил в целом по данному сектору экономики 98,1 %.

Промышленный сектор области представлен предприятиями, относящимися к следующим видам деятельности: добыча полезных ископаемых, обрабатывающие производства, производство и распределение электроэнергии, газа и воды. В настоящее время ведущее место принадлежит машиностроительным и металлообрабатывающим предприятиям, высока доля пищевой и перерабатывающей промышленности, производства прочих неметаллических минеральных продуктов.

Ведущая роль в промышленном производстве области принадлежит обрабатывающим производствам. На их долю приходится около 90 % областного объема отгруженной продукции.

По группе обрабатывающих производств объем отгруженных товаров в действующих ценах увеличился за январь-сентябрь 2014 года на 3,1% и составил 85227,4 млн рублей. Индекс промышленного производства к уровню соответствующего периода 2013 года составил 99,6%.

Среди обрабатывающих производств важное место занимают предприятия, занимающиеся производством транспортных средств и оборудования, машин и оборудования для различных сфер экономики, электрооборудования, электронного и оптического оборудования, прочих неметаллических минеральных продуктов. Развито производство пищевых продуктов, обработка древесины и производство изделий из дерева, целлюлозно-бумажное производство.

Промышленный комплекс характеризуется высокой степенью территориальной концентрации производства. Большая часть промышленного потенциала сосредоточена в северо-восточной ее части (г. Брянск, Дятьковский район). Промышленный потенциал западной части области сосредоточен в двух городах с многоотраслевым промышленным комплексом: Клинцы и Новозыбков.

Конкурентоспособная продукция промышленности Брянской области – это магистральные и маневровые тепловозы, грузовые вагоны и платформы, автогрейдеры и асфальтоукладчики, фрезы дорожные для холодного фрезерования асфальтобетонных покрытий, полуприцепы, мотоциклы, трициклы, квадроциклы, велосипеды, снегоходы, транзисторы, стальное литье, краны на автомобильном ходу, технологическое и медицинское оборудование, цемент, стекло оконное, изделия из хрусталя, мебель, ткани, трикотажные и швейные изделия, пиломатериалы, древесноволокнистые плиты (ДСП), пеллеты, фанера, продукция из цветных и черных металлов, зерноуборочные и кормоуборочные комбайны.



## Перечень крупнейших промышленных предприятий Брянской области

### Предприятия машиностроения и металлообработки

#### **ЗАО УК «Брянский машиностроительный завод» (ЗАО УК «БМЗ»)**

241015, г. Брянск, ул. Ульянова, 26  
Тел. (4832) 68-79-28, факс: (4832) 68-79-40, 68-79-62  
E-mail: odo@ukbmz.ru  
www.ukbmz.ru

*Выпускаемая продукция:* магистральные и маневровые тепловозы, вагоны и платформы различных модификаций, капитальный ремонт тепловозов и дизелей, запасные части ж/д транспорта, прокат, редукторы для эскалаторов метро.

#### **ОАО «ПО «Бежицкая сталь»**

241038, г. Брянск, ул. Сталелитейная, 1  
Тел.: (4832) 71-59-53, 71-59-54  
Факс (4832) 71-71-00  
E-mail: priemn@bstal.ru  
www.bstal.ru

*Выпускаемая продукция:* вагонное литье – балка, рама, башмак, автосцепка, хомут, кронштейн, плита упорная.

#### **ОАО «Клинцовский автокрановый завод»**

243140, Брянская область, г. Клинцы,  
ул. Дзержинского, 10  
Тел. (48336) 4-24-31, факс (48336) 4-12-43  
E-mail: kaz@oaokaz.ru  
www.oaokaz.ru

*Выпускаемая продукция:* краны на автомобильном ходу 16,20,25 т на шасси МАЗ, КАМАЗ, Урал.

#### **ОАО «Брянский Арсенал»**

241050, г. Брянск, ул. Калинина, 98  
Тел.: (4832) 72-21-78, 74-21-66  
E-mail: info@arsenal-sdm.ru  
www.arsenal-sdm.ru

*Выпускаемая продукция:* автогрейдеры, асфальтоукладчики, фрезы дорожные для холодного фрезерования асфальтобетонных покрытий, полуприцепы, запчасти к дорожным машинам.

#### **ООО «Брянский автомобильный завод»**

241038, г. Брянск, ул. Сталелитейная, 1  
Тел. (4832) 58-15-00, факс (4832) 58-14-80  
E-mail: sales@bzkt.ru  
www.bzkt.ru

*Выпускаемая продукция:* многоосные шасси двойного назначения.



**ЗАО СП «Брянсксельмаш»**

241020, г. Брянск, пр-т Московский, 86  
Тел./факс (4832) 63-10-82,  
E-mail: spselmash@yandex.ru  
www.bryanskselmash.ru

*Выпускаемая продукция: самоходные зерноуборочные комбайны, кормоуборочные комбайны и комплексы.*

**ОАО «Ирмаш»**

241031, г. Брянск, бульвар Щорса, 7  
Тел. (4832) 58-18-00, факс (4832) 58-18-14  
E-mail: marketing@irmash.com  
www.td-irmash.ru

*Выпускаемая продукция: асфальтоукладчики гусеничные и колёсные, автогрейдеры классов 100 и 180, комплексные дорожные машины с тремя сменными комплектами оборудования, машины для ямочного ремонта струйно-инъекционным методом, катки тротуарные, экскаваторы траншейные цепные и роторные.*

**ОАО «Брянский завод металлоконструкций и технологической оснастки»**

241903, г. Брянск, п. Б. Полпино, ул. Инженерная, 9  
Тел. (4832) 73-28-56, факс (4832) 72-64-16  
www.bzmt0.bryansk.ru

*Выпускаемая продукция: газораспределительные станции, грузоподъемное оборудование, башни и мачты связи.*

**ЗАО «Производственное объединение «Дизельный завод»**

241519, Брянская область, Брянский район,  
п. Путевка, ул. Рославльская, 1А  
Тел. (4832) 63-05-86, факс (4832) 63-00-88

*Выпускаемая продукция: оборудование для ремонта и строительства трубопроводов, грузоподъемные и грузозахватные механизмы.*

**Новозыбковский машиностроительный завод**

243020, Брянская область, г. Новозыбков, ул. Рошала, 72  
Тел. (48343) 5-34-21, факс (48343) 5-37-20  
E-mail: nvzm@nvzm.ru  
www.nvzm.ru

*Выпускаемая продукция: электротермическое оборудование, электросварочное оборудование, вагоны.*

**ОАО «Клинцовский завод поршневых колец»**

243100, Брянская область, г. Клинцы, ул. Парковая, 14  
Тел. (48336) 4-24-34, факс (48336) 4-45-83  
E-mail: info@kzpk.ru  
www.kzpk.ru

*Выпускаемая продукция: поршневые кольца для судовых и тепловозных дизелей, дизелей-генераторов, автомобилей, тракторов, компрессоров и насосов.*

**ООО «Жуковский мотовелозавод»**

242700, Брянская область, г. Жуковка, ул. Калинина, 1  
Тел.: (48334) 3-11-02, 3-21-78  
Факс (48334) 3-11-02

*Выпускаемая продукция: мотоциклы, трициклы, квадроциклы, велосипеды, снегоходы.*

**Предприятия оборонно-промышленного комплекса**

**ЗАО «Группа Кремний Эл»**

241037, г. Брянск, ул. Красноармейская, 103  
Тел. (4832) 41-43-11, факс (4832) 41-91-03  
E-mail: mark@kremny.032.ru  
www.svet.kremny.ru

*Выпускаемая продукция: транзисторы, интегральные схемы, микросхемы интегральные.*

**ЗАО «Термотрон-завод»**

241031, г. Брянск, бульвар Щорса, 1  
Тел. (4832) 29-65-75, факс (4832) 26-12-47  
E-mail: contract@termotron.ru, market@termotron.ru  
www.termotron.ru

*Выпускаемая продукция: оборудование для системы централизованной безопасности железных дорог – стрелочные электроприводы, дроссель-трансформаторы, автошлагбаумы, шлагбаумы таможенные.*

**ОАО «192-й Центральный завод железнодорожной техники»**

241021, г. Брянск, ул. Мичурина, 35  
Тел. (4832) 26-15-11  
E-mail: zgt@online.debryansk.ru  
www.z192.ru

*Выпускаемая продукция: техника для ремонта и строительства железнодорожных путей – путеукладчик, путерихтовочная машина, звеносборочная линия, лебедки, домкраты, краны ручные.*

**ОАО «Брянский электромеханический завод»**

241017, г. Брянск, ул. Вокзальная, 13Б  
Тел./факс (4832) 53-11-11  
www.bryanskemz.ru

*Выпускаемая продукция: средства электронной автоматики для дорожно-строительной техники, приборы медицинского назначения.*

**ОАО «Резистор»**

243200, Брянская область, г. Унеча,  
ул. Крупской, 12  
Тел. (48351) 2-64-55, факс (48351) 2-18-45  
E-mail: rezistr@online.debryansk.ru  
www.un-rezistor.ru

*Выпускаемая продукция: резисторы, светильники, электрические плиты, соединители, удлинители.*

**ОАО «Карачевский завод «Электродеталь»**

242500, Брянская область, г. Карачев, ул. Горького, 1  
Тел. (48335) 2-00-78, факс (48335) 2-00-82  
E-mail: edet@online.debryansk.ru  
www.elektrodetal.com

*Выпускаемая продукция: производство электронных компонентов, аппаратуры для радио, телевидения и связи. Соединители электрические прямоугольные; комплектующие для автомобилей: колодки, штекеры, наконечники, резисторы, ПС-ЗООА-вилки, розетки.*

**ООО «НПФ «Электроаппарат»**

241007, г. Брянск, ул. В.Сафроновой, 56А  
Тел./ факс: (4832) 64-89-71, 64-70-55  
E-mail: apeletra@online.debryansk.ru  
www.elapap.ru

*Выпускаемая продукция: осциллографы дуолучевые, широкополосные, универсальные; измерители неоднород-*



ностей линий типа P5; генератор телевизионных измерительных сигналов Г6-35; аппарат низкочастотной физиотерапии «Амплипульс-5»; счетчик электрической энергии; электронасос бытового вибрационный; регулятор водяного давления; антенны разные; источник питания 6/9.

**ОАО «Стрела»**

242190, Брянская область, п. Суземка,  
ул. Интернациональная, 44  
Тел. (48353) 2-14-51, факс (48353) 2-14-73  
E-mail: oao-strela@inbox.ru  
www.oaostrela.ru

**Выпускаемая продукция:** электротехническая продукция – трансформаторы.

**ОАО «Монолит»**

242220, Брянская область, г. Трубчевск, ул. Фрунзе, 2  
Тел./факс (48352) 2-47-58  
E-mail: referent\_tmz@bk.ru  
www.tr-monolit.ru

**Выпускаемая продукция:** котлы газовые, мини-котельные, тара деревянная.

**Предприятия лесной и деревообрабатывающей промышленности**

**ООО «Аванд Капитал»**

242305, Брянская область, Брасовский район,  
д. Погребы, ул. Лесная, 4  
Тел. (4832) 60-67-40, факс (4832) 60-67-50  
E-mail: ikuzmichev@avandcap.com  
www.avandcap.com

**Выпускаемая продукция:** оцилиндрованный лесоматериал, пеллеты, малые архитектурные формы для ландшафтного дизайна, перголы и цветочницы из дерева, деревянные беседки, деревянная садово-парковая мебель, скамейки и лавочки из дерева, детские игровые комплексы и деревянные песочницы из дерева, заборы и ограждения, садовый паркет.

**Мебельный концерн «Катюша»**

242600, Брянская область, г. Дятьково,  
ул. Ленина, 225  
Тел. (48333) 3-28-75, факс (48333) 3-21-45  
E-mail: dyatkovoldsp@inbox.ru  
www.dyatkovo-ldsp.ru  
www.dyatkovo.ru

**Выпускаемая продукция:** ДСП, ламинированная ДСП, корпусная мебель различного назначения.

**ОАО «СЕЛЕЦКИЙ ДОК»**

242250, Брянская область, п. Белая Березка,  
ул. Дзержинского, 3  
Тел.: (4835) 22-49-49, 22-49-09  
Факс (4832) 35-50-80  
E-mail: seldok-org@mail.ru  
www.sel-dok.ru

**Выпускаемая продукция:** древесноволокнистые плиты, фанера, пиломатериал.

**ООО «Синтез К»**

242160, Брянская область, Суземский район,  
п. Кокоревка, ул. Первомайская, 1  
Тел. (4835)32-82-63, факс (4835)32-82-63

**Выпускаемая продукция:** лесозаготовка, производство пиломатериалов.

**ЗАО «Пролетарий»**

243500, Брянская область, г. Сураж, ул. Фабричная, 1  
Тел. (48330) 2-19-95, факс (48330) 2-14-42  
E-mail: info@proletariy.ru  
www.proletariy.ru

**Выпускаемая продукция:** бумага, технический картон, гофрированный картон и гофротара.

**ООО «Брянская бумажная фабрика»**

241902, Брянская область, п. Белые Берега,  
ул. Пролетарская, 1А  
Тел. (4832) 71-45-07, факс (4832) 71-40-72  
E-mail: info@bumfabrika.ru  
www.bumfabrika.ru

**Выпускаемая продукция:** бумага, технический картон, гофрированный картон и гофротара.

**ООО «ДОЦ»**

241903, г. Брянск, п. Б. Полпино,  
ул. Инженерная, 25  
Тел. (4832) 72-60-82, факс (4832) 72-62-47  
E-mail: bond\_parket@online.bryansk.ru  
www.dots.4br.ru

**Выпускаемая продукция:** паркет, доска, пиломатериалы, окна из клееного бруса.

**ООО «Кокоревский ДОЗ»**

242160, Брянская область, Суземский район,  
п. Кокоревка, ул. Ленина, 1  
Тел. (48353) 2-81-00, факс (48353) 2-83-46  
E-mail: kokdoz32@mail.ru  
www.kokdoz-ooo.ru

**Выпускаемая продукция:** двери, погонажная продукция, пиломатериал.

**Предприятия легкой и текстильной промышленности**

**ОАО «Брянский камвольный комбинат»**

241027, г. Брянск, ул. 50-й Армии, 1  
Тел. (4832) 52-51-99, факс (4832) 56-23-73  
E-mail: bkk@ruslana.ru  
www.ruslana.ru

**Выпускаемая продукция:** шерстяные и полушерстяные ткани, школьная форма.

**ОАО «Силуэт»**

242500, Брянская область, г. Карачев,  
ул. Советская, 37А  
Тел./факс (48335) 2-14-16  
E-mail: siluet@online.debryansk.ru

**Выпускаемая продукция:** спецодежда, куртки утепленные, комплекты утепленные.

**Новозыбковская швейная фабрика «Милана»**

243000, Брянская область, г. Новозыбков,  
ул. Первомайская, 29  
Тел./факс: (48343) 5-08-04, 5-13-04  
E-mail: nsfabrika@yandex.ru  
www.nsfabrika.ru

**Выпускаемая продукция:** куртки, плащи, пальто, полу-пальто, спецодежда.



**ОАО «ОП «Стелла плюс»**

241021, г. Брянск, ул. Абашева, 19  
Тел. (4832) 26-05-01, факс (4832) 26-05-09  
www.stella-plus.ru

*Выпускаемая продукция: женская и мужская обувь.*

**Предприятия стекольной промышленности**

**ООО «Стар Гласс»**

242640, Брянская область, п. Старь, ул. Ленина, 6  
Тел. (48333) 3-45-33, факс (4832) 35-50-05  
E-mail: info@sgi-mail.com  
www.starglass.ru

*Выпускаемая продукция: стекло строительное, свето-рассеиватели к фарам легковых и грузовых автомобилей, сигнальное стекло, светорассеиватели для ремонта ж/д вагонов, посуда из стекла.*

**ООО «Дятьковский хрустальный завод»**

242630, Брянская область, г. Дятьково,  
ул. Ленина, 184  
Тел. (48333) 3-22-79, факс (48333) 3-22-79  
E-mail: dhz@dcrystal.ru  
www.dcrystal.ru

*Выпускаемая продукция: посуда из хрусталя – вазы для цветов, вазы для сервировки стола, блюда и др. изделия.*

**ОАО «Ивотстекло»**

242650, Брянская область, Дятьковский район,  
п. Ивот, ул. Ленина, 5  
Тел./факс (48333) 3-49-17  
E-mail: info@i-vot.ru  
www.i-vot.ru

*Выпускаемая продукция: теплоизоляционные материалы.*

**АГРОПРОМЫШЛЕННЫЙ КОМПЛЕКС**

В последние годы значительно выросла инвестиционная привлекательность аграрного сектора Брянской области. Этому способствует хорошая логистика, благоприятные природные условия, наличие земель, пригодных для вовлечения в оборот.

В настоящее время в области реализуется более 20 крупных инвестиционных проектов с объемом финансирования от 2 до 20 млрд рублей.

В агропромышленном комплексе Брянской области функционируют около 400 сельскохозяйственных организаций и более 300 крестьянских (фермерских) хозяйств, 343 организации пищевой и перерабатывающей промышленности. Основные направления специализации – животноводство, растениеводство и семеноводство.

Объем производства продукции сельского хозяйства за период 2008-2013 гг. вырос более чем в пять раз. За 2013 год объем валовой продукции сельского хозяйства в действующих ценах составил 42,9 млрд рублей, индекс физического объема к уровню 2012 года – 112%, в том числе продукции растениеводства – 18,4 млрд рублей (105,5%), продукции животноводства – 24,5 млрд рублей (116,9 %).

В 2013 году сельскохозяйственными организаци-

ями произведено 56,5%, а фермерами, включая индивидуальных предпринимателей, 9,4% всей сельскохозяйственной продукции.

Посевная площадь сельскохозяйственных культур в хозяйствах всех категорий в 2013 году составила 780400 га (на 29 000 га или на 4% больше 2012 года).

В хозяйствах всех категорий в 2013 году сбор зерна в весе после доработки составил более 672,7 тыс. тонн, что на 15% выше прошлогоднего показателя, в том числе пшеницы – 270 тыс. тонн (+14%).



В последние годы активно развивается отрасль растениеводства. Картофелеводство – одно из перспективных направлений развития. В отрасли растениеводства делается ставка на объекты для хранения и переработки продукции с целью приближения ее к потребителям. В области строятся высокотехнологичные картофеле- и зернохранилища.

Особое внимание уделяется развитию животноводства. В отрасли мясного скотоводства самым масштабным инвестиционным проектом продолжает оставаться проект, реализуемый ООО «Брянская мясная компания», по производству высокопродуктивного мясного поголовья крупного рогатого скота и комплексу по его переработке. Данный агрохолдинг реализует второй крупный проект «Птицеводство».

В отрасли птицеводства успешно работают ЗАО «Куриное Царство-Брянск», ОАО «Брянский бройлер». Основными участниками проектов в развитии свиноводства являются «Брянский мясоперерабатывающий комбинат» и ООО «Дружба».

В отрасли животноводства валовое производство скота и птицы на убой в живом весе всеми категориями хозяйств за 2013 год составило 206,3 тыс. тонн. Прирост производства мяса к уровню прошлого года составил 18%. При этом сельхозпредприятия вышли на 80% объема производства от всех категорий хозяйств (в 2012 году – 75%).

По состоянию на 1 января 2014 года во всех категориях хозяйств увеличено поголовье коров на 39% (133 400 голов), поголовье крупного рогатого скота составило 331 400 голов (132% к уровню 2012 года). В целом по области увеличено поголовье свиней на 17% (на 1.01.2014 г. составило 305 700 голов), поголовье птицы – на 8%. Производство молока сократилось на 4 % (178 500 тонн). Продуктивность дойного стада в сельхозпредприятиях области составила 3138 кг молока (99,3 % к уровню 2012 года). Средняя яйценоскость курицы-несушки увеличилась на 7 % и составила 271 штуку.

В 2014 году прогнозируется увеличение объемов производства сельскохозяйственной продукции в хозяйствах всех категорий до 50,5 млрд рублей, индекс производства продукции сельского хозяйства составит 125% к уровню 2013 года, в том числе по продукции растениеводства – 103,8 % и продукции животноводства – 139 %.

В регионе постоянно действуют не менее двадцати целевых программ развития отдельных направлений сельскохозяйственной деятельности, на каждое из которых выделяются средства областного бюджета в качестве государственной поддержки. Кроме того, принимаются меры по привлечению средств из федерального бюджета на многие мероприятия, и их реализация осуществляется на принципах софинансирования.

Предприятиям предоставляются субсидии на возмещение части затрат на уплату процентов по инвестиционным кредитам. В отрасли животноводства за счет средств государственной поддержки реконструируются животноводческие объекты, приобретается оборудование и скот. В отрасли растениеводства выплачиваются субсидии за приобретенные минеральные удобрения, элитные семена, средства защиты растений, сельско-

хозяйственную технику.

Общий объем государственной поддержки сельскохозяйственной отрасли области в 2013 году составил более 8,6 млрд рублей, в том числе из областного бюджета - 1,9 млрд рублей, из федерального бюджета – 6,7 млрд рублей.

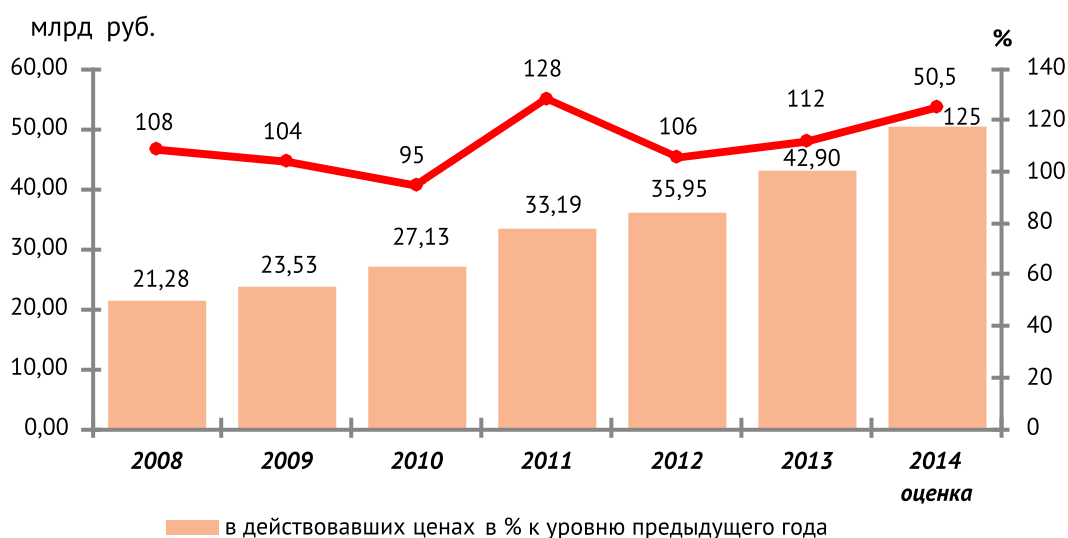
В 2013 году грантовую поддержку получили 40 начинающих фермерских хозяйств, индикатор результативности выполнен на 102,6%; на развитие семейных животноводческих ферм получили поддержку 8 хозяйств, индикатор результативности выполнен на 114,3%.

Ежегодно возрастают объемы кредитов, привлекаемых в агропромышленный комплекс. На 01 января 2014 года предприятиям и организациям АПК Брянской области выдано на проведение сезонных полевых работ кредитных ресурсов на сумму 94,3 млн рублей (54,1% к соответствующему периоду 2012 года), в том числе ОАО «Россельхозбанк» - 64,0 млн рублей (38,1%), ОАО «Сбербанк России» - 30,4 млн рублей (в 4,7 раза больше).

В 2013 году застраховано 68600 га посевной (посадочной) площади сельскохозяйственных культур (8,8% от общей площади). Заключено 39 договоров страхования на общую страховую сумму 1,7 млрд рублей. В целом по Российской Федерации удельный вес застрахованных посевов - 16,0%, по Центральному федеральному округу - 14,3%.

АПК Брянской области нуждается в строительстве, реконструкции и модернизации животноводческих комплексов (ферм), объектов животноводства и кормопроизводства; хранилищ картофеля, овощей и фруктов; тепличных комплексов по производству плодоовощной продукции в закрытом грунте; предприятий по переработке льна и льноволокна; мясохладобоев; пунктов по

**Объем производства продукции сельского хозяйства**



первичной переработке сельскохозяйственных животных и молока, включая обработку и хранение мясной и молочной продукции.

**Крупнейшие предприятия агропромышленного комплекса Брянской области**

**ООО «Брянская мясная компания»**

242242, Брянская область, Трубчевский район, д. Хотьяновка, ул. Ворошилова, 1А  
Тел.: (48352) 2-70-17, (4832) 67-09-00  
E-mail: m.klyushnikova@agrohold.ru

**Сфера деятельности:** мясное животноводство и переработка продукции животноводства.

**АПХ «Мираторг»**

243351, Брянская область, Выгоничский район, 39 км трассы М13 (Брянск - Гомель)  
Тел.: (4832) 30-37-37, 30-37-38  
Факс (4832) 30-37-39  
E-mail: info@agrohold.ru  
www.miratorg.ru

**Сфера деятельности:** мясное животноводство и переработка продукции животноводства.

**ЗАО «Куриное Царство-Брянск»**

241020, Брянская область, г. Брянск, переулок Московский, 3А  
Тел. (4832) 67-14-00, факс (4832) 75-80-04  
E-mail: office@br.chickenkingdom.ru

**Сфера деятельности:** производство и переработка мяса птицы.

**ОАО «Снежжка»**

241519, Брянская область, Брянский район, п. Путевка  
Тел. (4832) 65-14-15, факс (4832) 65-14-94  
E-mail: sneshka@online.bryansk.ru

**Сфера деятельности:** растениеводство, производство и переработка продукции животноводства: куриное и перепелиное яйцо, мясо птицы, говядина и свинина, колбасные изделия, молочная продукция.

**СПК «Агрофирма «Культура»**

243115, Брянская область, Брянский район, п. Добрунь, ул. Полевая, 1  
Тел. (4832) 92-32-34, факс (4832) 92-32-31  
E-mail: spk@af-kultura32.ru  
www.af-kultura32.ru

**Сфера деятельности:** производство, хранение и переработка продукции растениеводства и животноводства, тепличное производство овощей и декоративных культур.

**ТНВ «Красный Октябрь»**

243259, Брянская область, Стародубский район, д. Десятуха  
Тел. (48348) 9-51-22, факс (48348) 9-51-24  
E-mail: tnvkro@mail.ru  
www.tnvkro.ru

**Сфера деятельности:** племенное и молочное животноводство, элитное семеноводство зерновых культур и картофеля.

**КФХ Богомаз**

243253, Брянская область, Стародубский район, с. Меленск, ул. Школьная, 1  
Тел. 8-980-334-98-02  
E-mail: Bogomaz32@ya.ru  
www.kfx-bogomaz.com

**Сфера деятельности:** производство картофеля, зерновых и зернобобовых культур.

**ООО «Дружба-2»**

242027, Брянская область, Жирятинский р-он, с. Новое Каплино, ул. Школьная, 21  
Тел. (4832) 67-50-80, факс (4832) 67-50-80  
E-mail: druzhba-2@mail.ru  
www.druzhba2.ru

**Сфера деятельности:** производство и продажа картофеля.

**ОАО «Брянконфи»**

241014, г. Брянск, ул. Вокзальная, 11Б  
Тел. (4832) 57-64-16, факс (4832) 57-82-03  
E-mail: referent@bryankonfi.ru  
www.bryankonfi.ru

**Сфера деятельности:** производство кондитерских изделий

**ООО «Брянский мясоперерабатывающий комбинат»**

241020, г. Брянск, ул. Тухачевского, 2  
Тел.: (4832) 63-58-26, 63-58-21, факс (4832) 75-38-49  
E-mail: office@kingmeat.ru  
www.kingmeat.ru

**Сфера деятельности:** производство колбасных изделий, полуфабрикатов и мясных консервов.

**ОАО «Брянский молочный комбинат»**

241035, г. Брянск, ул. 50-й Армии, 2Б  
Тел. (4832) 52-49-11, факс (4832) 52-49-11  
E-mail: bmk@ipcity.ru  
www.milgrad.ru

**Сфера деятельности:** производство молочной продукции.

**ТНВ «Сыр Стародубский»**

243240, Брянская область, г. Стародуб, ул. Краснооктябрьская, 115  
Тел. (48348) 2-22-08, факс (48348) 2-28-50  
E-mail: sirak@online.debryansk.ru  
www.cheeseworld.ru

**Сфера деятельности:** масло, сыры твердые, сыры плавленые, продукция кисломолочная, сыры рассольные, молочные продукты, йогурты.

**ОАО «Брянский мясокомбинат»**

241004, г. Брянск, проспект Московский, 103  
Тел. (4832) 67-09-30, факс (4832) 63-63-45  
E-mail: info@brmk.ru  
www.brmk.ru

**Выпускаемая продукция:** колбасные изделия, сосиски, сардельки, полуфабрикаты мясные, комбикорма, фураж.

**ЗАО «Карачевмолпром»**

242500, Брянская область, г. Карачев, ул. Калинина, 1  
Тел. (48335) 2-12-43, факс (48335) 2-12-34  
E-mail: krmolpr@mail.ru  
www.kmpr.ru

**Выпускаемая продукция:** молоко, молочные продукты.



## СТРОИТЕЛЬНЫЙ КОМПЛЕКС

Объем выполненных работ по виду «Строительство» в Брянской области в 2013 году вырос к 2012 году (в сопоставимых ценах) на 5% и составил 21,40 млрд рублей.

Крупными и средними предприятиями и организациями выполнены работы по виду деятельности «Строительство» на 18,60 млрд рублей (86,9%) к уровню 2012 года.

Объем инвестиций в объекты капитального строительства в 2013 году в фактически действующих ценах составил 303,2 млн рублей, снижение к уровню 2012 года – 31,6% (443,4 млн руб.).

Объем введенного в эксплуатацию жилья превысил на 16,3% уровень 2012 года и составил 526900 кв. м, треть квартир построена населением за свой счет и с помощью кредита (211700 кв. м). По темпам строительства жилья среди регионов ЦФО в 2013 году Брянская область занимает девятое место.

### Основные предприятия строительного комплекса Брянской области

#### УСФ ООО «Надежда»

241035, г. Брянск, ул. Бежицкая, д.1, корп. 11  
Тел.: (4832) 31-08-68, 31-08-17  
E-mail: nfo@nadegda-stroy.ru  
www.nadegda-stroy.ru

**Сфера деятельности:** строительство зданий и сооружений.

#### ООО «Домострой»

241050, г. Брянск, пер. Канатный, д.5, оф. 405  
Тел.: (4832) 68-02-94, 66-34-33  
E-mail: domostroj@inbox.ru  
www.domostroj-32.ru

**Сфера деятельности:** строительство зданий и сооружений.

#### ОАО «Комплект»

241020, г. Брянск, ул. Тухачевского, 8  
Тел. (4832) 63-73-35, факс (4832) 63-63-85  
E-mail: oao-komplekt@yandex.ru  
www.komplekt32.ru

**Сфера деятельности:** строительство зданий и сооружений.

#### ОАО СКФ «Комфорт»

241033, г. Брянск, ул. Крыловская, 3А  
Тел.: (4832) 41-36-74, 41-35-34  
E-mail: komfort.skf@yandex.ru  
www.komfort.brk.ru


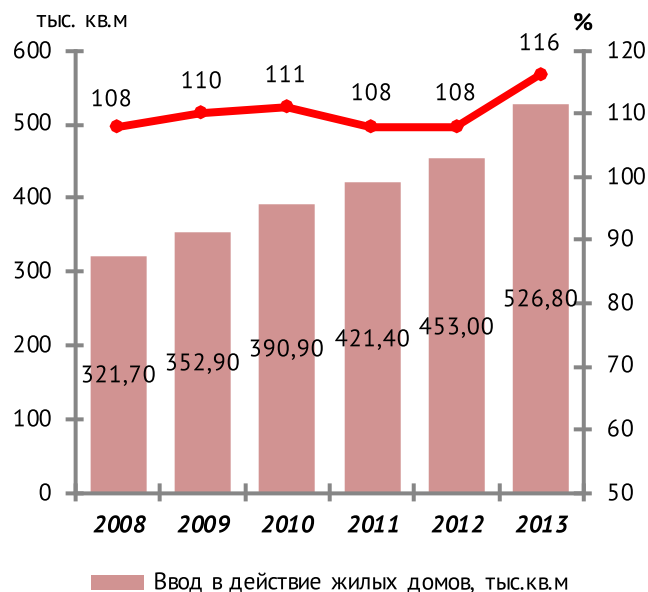
**Сфера деятельности:** строительство зданий и сооружений.

#### ЗАО «Мальцовский портландцемент»

242610, Брянская область, г. Фокино, ул. Базарная, 2  
Тел. (4832) 58-43-54, факс (4832) 58-42-60  
E-mail: info@eurocem.ru  
www.eurocement.ru

**Сфера деятельности:** портландцемент ПЦ 400-Д20, ПЦ 500-Д20, ПЦ 500 ДО, ПЦ-500-ДО-Н, ПЦ М600-ДО.

### Динамика жилищного строительства



### Объем выполненных работ по виду экономической деятельности «Строительство»



**ООО «БЗКПД»**

241020, г. Брянск, ул. Речная, 99  
Тел. (4832) 26-24-54, факс (4832) 26-40-83  
E-mail: bzkpd.bryansk@rambler.ru  
www.kvartira.vbryanske.ru

**Сфера деятельности:** производство железобетонных изделий крупно-панельного домостроения, пенобетонные блоки, фундаментные блоки, дорожные плиты и т. п.

**ООО «МБК»**

241903, г. Брянск, ул. Инженерная, 21  
Тел. (4832) 72-62-41, факс (4832) 72-64-15  
E-mail: mbksm@yandex.ru  
www.ooo-mbk.ru

**Сфера деятельности:** производство железобетонных изделий.

**ООО «Стройдеталь и К»**

241020, г. Брянск, ул. Дзержинского, 51  
Тел. (4832) 58-30-30, факс (4832) 58-35-13  
E-mail: stroydetal@gmail.com  
www.zavodsd.ru

**Сфера деятельности:** производство железобетонных изделий.

**ЗАО «Клинцовский силикатный завод»**

243101, Брянская область, Клинцовский район, п. Чемерна, ул. Заводская, 7  
Тел. (48336) 2-98-80  
E-mail: kszmail@yandex.ru  
www.k-silikat.ru

**Сфера деятельности:** производство силикатного кирпича, строительной извести и муки известковой.

**ЗАО «Брянский завод силикатного кирпича»**

241035, г. Брянск, ул. Сталелитейная, 5  
Тел. (4832) 57-54-77, факс (4832) 57-54-73  
E-mail: bzsk\_32@mail.ru  
www.bzsk32.ru

**Сфера деятельности:** производство силикатного кирпича.

**ООО «Фокинский комбинат строительных материалов»**

242622, Брянская область, Дятьковский район, д. Березино, ул. Заводская, 1А  
Тел. (48333) 4-70-90, факс (48333) 4-70-71  
E-mail: ivaco-dmitry@rambler.ru  
www.fksm.4br.ru

**Сфера деятельности:** производство керамического кирпича.

**ООО «Комбинат «Строма»**

243363, Брянская область, Выгоничский район, п. Десна, ул. Заречная, 1А  
Тел. (48341) 2-21-28, факс (48341) 2-23-44  
E-mail: stroma2009@gmail.com  
www.stroma32.ru

**Сфера деятельности:** производство керамического кирпича.

**ПОТРЕБИТЕЛЬСКИЙ РЫНОК**

Современный потребительский рынок области – стабильный, с высокой степенью товарной насыщенности, развитой сетью предприятий торговли, общественного питания и бытового обслуживания

населения, высокой предпринимательской активностью.

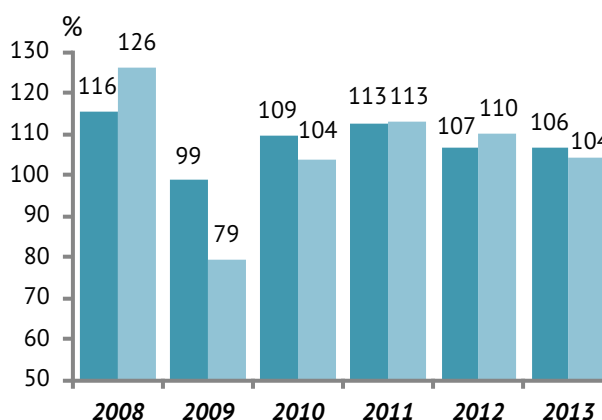
Емкость потребительского рынка обуславливает инвестиционную привлекательность Брянской области с точки зрения размещения предприятий по выпуску товаров народного потребления, торгово-развлекательных центров.

В 2013 году оборот розничной торговли составил 173,4 млрд рублей, что выше уровня 2012 года на 6,6%. Характерным в 2013 году является опережающий рост оборота непродовольственных товаров (на 9%), оборот розничной торговли продовольственными товарами был менее динамичным – увеличился только на 3,5%.

**Индексы физического объема бытовых услуг населению**



**Индексы физического объема оборота розничной торговли и оборота общественного питания**



■ Оборот розничной торговли  
■ Оборот общественного питания





В 2013 году оборот розничной торговли на 35% формировался крупными и средними предприятиями, на 53% – субъектами малого предпринимательства, включая индивидуальных предпринимателей вне рынка.

Ежегодно удельный вес товарооборота на рынках снижается. Доля продажи товаров на рынках и ярмарках в обороте розничной торговли сложилась в размере 12% (в 2012 году – 13%).

Данная тенденция обусловлена активно развивающейся стационарной торговой сетью. При нормативе минимальной обеспеченности населения площадью торговых объектов 453 кв. м на 1000 человек, фактическая обеспеченность составляет 576 кв. м.

Оборот общественного питания в 2013 году составил 8,07 млрд рублей, прирост к уровню 2012 года составил 6%. Объем платных услуг населению вырос на 2% и составил в 2013 году 39,7 млрд рублей.

Фактором развития потребительского рынка является рост доходов населения. В целом за 2013 год объем денежных доходов населения составил 300,9 млрд рублей с ростом относительно 2012 года на 14%, реальные располагаемые денежные доходы возросли на 4,3%.

#### Финансы и бюджет

Важнейшим инструментом реализации инвестиционной политики региона является бюджет Брянской области.

За период 2008-2013гг. доходы консолидированного бюджета Брянской области увеличились на 69,1%. В 2013 году суммарный объем доходов консолидированного бюджета области составил

44918,1 млн рублей, рост к уровню 2012 года – 5,6%.

Налоговые доходы бюджета складываются в основном из налога на доходы физических лиц и налога на прибыль организаций.

Увеличиваются капитальные расходы консолидированного бюджета, что свидетельствует о динамичном развитии Брянской области. Основная доля капитальных расходов направлена на строительство, реконструкцию и капитальный ремонт объектов социальной сферы, строительство и ремонт дорог, развитие села, переселение нуждающихся граждан из ветхого и аварийного жилищного фонда.

#### Внеэкономическая деятельность

Внеэкономическая деятельность является одним из факторов, обеспечивающих стабилизацию и удовлетворение основных нужд социально-экономического комплекса региона. Брянская область активно развивает внешнеэкономические связи. Внешнеторговые партнеры – компании из более 70 стран СНГ и дальнего зарубежья.

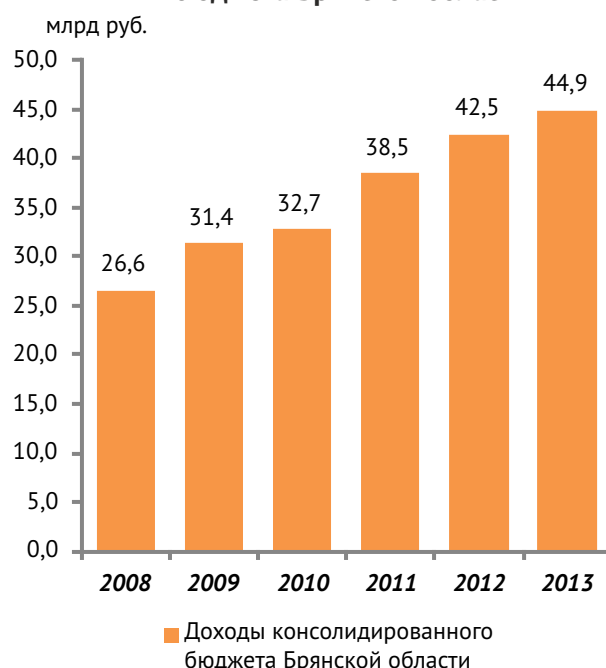
За период 2008-2012 гг. внешнеторговый оборот в Брянской области вырос на 9,0%. В 2013 году темпы роста замедлились. В 2013 году внешнеторговый оборот области составил 1595,0 млн долларов США, что на 3,5% меньше, чем в 2012 году, в том числе экспорт товаров – 342,0 млн долларов (снизился на 18,2%), импорт – 1253,0 млн долларов (вырос на 1,6%).

Основная доля внешнеторгового оборота приходилась на страны СНГ (73,1%). Оборот внешней торговли с государствами – участниками СНГ в 2013 г. составил 1166,4 млн долларов (снизился на 13,3% по сравнению с 2012г.). Экспорт достиг

Структура доходов консолидированного бюджета Брянской области, 2013 г.



Динамика доходов консолидированного бюджета Брянской области



284,9 млн долларов (сократился на 18,2%), импорт – 881,5 млн долларов (увеличился на 9,6%).

Самый большой удельный вес (30,7%) в общем объеме экспорта сохранялся за продукцией машиностроительного комплекса.

В региональном импорте лидирующими товарными группами являлись «Машины, оборудование и транспортные средства» (38,4%), «Продовольственные товары и сельскохозяйственное сырье» (30,4%).

#### Малый бизнес

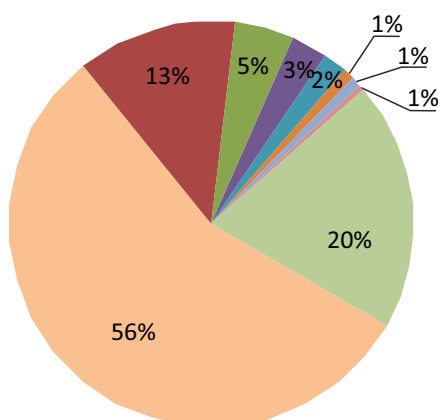
В 2013 году на территории Брянской области хозяйственную деятельность осуществляли 11774 малых предприятий, рост числа к уровню 2012 года – 3,2%. Среднесписочная численность работников малых предприятий составила 78,5 тысяч человек, что на 1% ниже показателей 2012 года. Оборот малых предприятий по всем видам деятельности вырос в 2013 году на 13,4% и составил 160,8 млрд рублей.

В целях обеспечения благоприятных условий для развития малого и среднего предпринимательства на территории Брянской области утверждены следующие нормативные правовые акты:

- Закон Брянской области от 5 октября 2009 года №80-З «О развитии малого и среднего предпринимательства в Брянской области»
- Закон Брянской области от 3 июля 2010 года №49-З «О применении индивидуальными предпринимателями упрощенной системы налогообложения на основе патента на территории Брянской области»

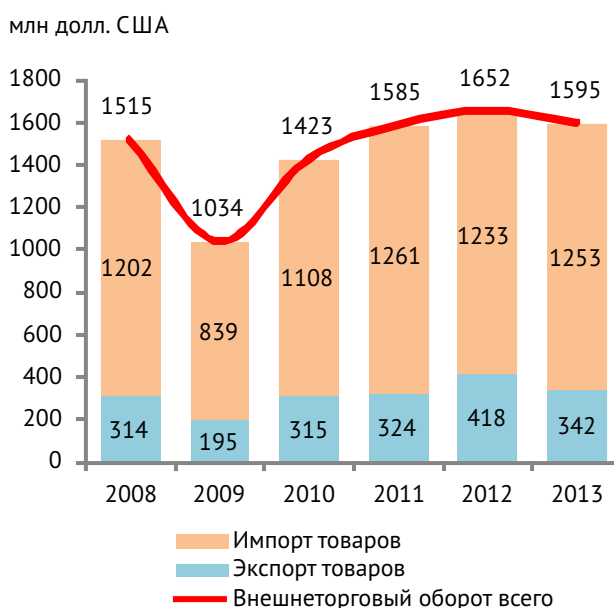
- Закон Брянской областной Думы от 03 октября 2013 года № 68-З «Об установлении в 2014 году дифференцированных налоговых ставок по налогу, взимаемому в связи с применением упрощенной системы налогообложения, для отдельных категорий налогоплательщиков, выбравших в качестве объекта налогообложения доходы, уменьшенные на величину расходов»
- Постановление администрации Брянской области от 25 ноября 2008 года №1077 «О порядке отбора субъектов малого предпринимательства для предоставления им нежилых помещений в аренду и оказания услуг в ГАУ «Брянский областной бизнес-инкубатор»
- Постановление Брянской областной Думы от 30 октября 2008 года №4-1938 «Об установлении предельных значений площади арендуемых помещений и срока рассрочки арендуемого имущества»
- Постановление администрации Брянской области от 13 февраля 2009 года №118 «Об утверждении в новой редакции ведомственной целевой программы «Государственная поддержка малого и среднего предпринимательства в Брянской области (2010-2012)»
- Постановление администрации Брянской области от 13 февраля 2009 года №120 «Об утверждении административного регламента по оказанию государственной услуги «Оказание консультационной, организационной поддержки субъектам малого и среднего предпринимательства»

Структура внешнеторгового оборота по основным странам-партнерам в 2013 году



- Беларусь
- Германия
- Польша
- Азербайджан
- Другие страны
- Украина
- Молдавия
- Литва
- Италия

Динамика внешнеторгового оборота Брянской области за 2008-2013 годы



- Постановление администрации Брянской области от 31 июня 2009 года № 795 «Об утверждении перечня государственного имущества Брянской области, подлежащего использованию только в целях предоставления его во владение и (или) пользование на долгосрочной основе (в том числе по льготным ставкам арендной платы) субъектам малого и среднего предпринимательства и организациям, образующим инфраструктуру поддержки субъектов малого и среднего предпринимательства»

Основным инструментом реализации государственной политики бизнеса в 2010-2012 гг. являлась ведомственная целевая программа «Государственная поддержка малого и среднего предпринимательства в Брянской области» (2010-2012гг.), утвержденная приказами Департамента экономического развития Брянской области.

Механизмы поддержки и развития предпринимательства в рамках областной Программы сгруппированы в четыре блока в зависимости от способа воздействия на формирование благоприятного предпринимательского климата.

**Первый блок** – механизмы по формированию региональной политики развития малого и среднего предпринимательства.

**Второй блок** – механизмы прямой финансовой поддержки субъектов малого и среднего предпринимательства.

**Третий блок** – механизмы, направленные на оказание информационной, методической и образовательной поддержки, стимулирование предпринимательской активности в молодежной среде, а также медиа-сопровождение программных мероприятий.

**Четвертый блок** – механизмы развития инфраструктуры поддержки предпринимательства. Под инфраструктурой понимаются Гарантийный и Микрофинансовый фонды, бизнес-инкубатор, создаваемый промышленный парк, а также центр координации экспортноориентированных субъектов малого и среднего предпринимательства.

Проводимая работа в рамках программы «Государственная поддержка малого и среднего предпринимательства в Брянской области» по дальнейшему развитию и поддержке малого предпринимательства обеспечила увеличение объемных показателей, рост численности занятых в этом секторе экономики, средних доходов и уровня социальной защищенности работников малых предприятий.

Основными во взаимоотношениях региональных властей и субъектов предпринимательской деятельности остаются формы финансово-кредитной, имущественной и информационной поддержки. Основные мероприятия программы были направлены, прежде всего, на разрешение проблем, сдерживающих развитие предпринимательства.

### МЕХАНИЗМЫ РАЗВИТИЯ ИНФРАСТРУКТУРЫ



ельства, и предусматривали поддержку субъектов малого и среднего бизнеса, выделение грантов начинающим субъектам предпринимательства, субсидирование части затрат, связанных с уплатой процентов по лизинговым договорам, ведение реестра субъектов малого и среднего предпринимательства -получателей поддержки и обслуживание информационного портала малого и среднего предпринимательства Брянской области.

Объем выделенных средств на поддержку субъектов малого и среднего предпринимательства в области постоянно растет. За период 2007-2012 гг. объем финансирования государственной поддержки предпринимателей вырос более чем в 30 раз. В 2012 году на поддержку бизнеса из федерального и регионального бюджета было выделено более 410 млн рублей.

В 2013 году в регионе продолжилась успешная реализация механизмов оказания дополнительных финансовых услуг предпринимателям области: предоставление микрозаймов и поручительств в случае нехватки собственного залогового обеспечения.

В 2013 году была произведена дополнительная капитализация Фонда поддержки малого и среднего предпринимательства «Брянский Фонд Микрозаймов» финансовыми средствами в размере 150,0 млн рублей. Бюджетная капитализация Брянского Гарантийного Фонда составляет 309 млн рублей. За 2013 год Брянским Фондом Микрозаймов и Фондом «Новый мир» выдано 408 займов на сумму 290,5 млн рублей.

Центр поддержки экспорта малого и среднего предпринимательства Брянской области координирует экспортно-ориентированных субъектов МСМП, созданных на территории области.

В Брянском областном бизнес-инкубаторе на имеющихся площадях (1076 кв. м) вновь созданным субъектам малого предпринимательства предоставлено 120 рабочих мест, оборудованных мебелью и оргтехникой. Консультационные услуги по вопросам налогообложения, бухгалтерского учета, кредитования, правовой защиты и развития предприятия, бизнес-планирования получил 1481 субъект малого предпринимательства. На базе бизнес-инкубатора по программам повышения образовательного уровня в рамках предпринимательской деятельности подготовку прошли 379 субъектов малого предпринимательства.

В 2013 году между Министерством экономического развития Российской Федерации и Правительством Брянской области были заключены три соглашения о предоставлении субсидий из федерального бюджета Брянской области на государственную поддержку малого и среднего предпринимательства, включая крестьянские (фермерские) хозяйства на общую сумму свыше 526,0 млн рублей. Из областного бюджета на эти цели было направлено 105,4 млн рублей.


В течение 2013 года Центром поддержки экспорта Брянской области оказана консультационная и организационная поддержка 263 экспортно-ориентированным малым и средним предприятиям, проведены 4 выставочных мероприятия, в ходе которых представлена областная экспортная экспозиция (Беларусь, Украина, Россия), организованы 5 деловых миссий, в том числе:

- участие представителя ООО «М-Сошал» в деловой миссии в Сан-Франциско (США, «Кремниевая долина»), направление IT-технологии, экспорт услуг;
- деловая миссия в феврале 2013 года в города Познань и Конин Республики Польша, налажено взаимодействие по экспортному продвижению с Торгово-промышленной палатой экспортеров и импортеров;
- в ходе международной конференции и практического семинара в г. Нижний Новгород осуществлялся поиск партнеров для 4 экспортно-ориентированных малых и средних предприятий;
- организация участия в марте 2013 года пяти экспортно-ориентированных предприятий области в Санкт-Петербургской Международной промышленной ярмарке;
- организация и проведение Международного практического семинара «Республика Польша и Брянская область: реализация экспортного потенциала» в апреле 2013 года с участием польских специалистов, руководителей и представителей 17 экспортно-ориентированных малых и средних предприятий;
- организация областной экспозиции на Международной универсальной выставке «Весна в Гомеле-2013» в мае 2013 года;
- организация областной экспозиции в ходе Международной выставки «Слобожанский мост – 2013» в сентябре 2013 года в г. Сумы Украина;
- организация при координации Минэкономразвития России и Торгового представительства Российской Федерации в Финляндии деловой миссии ООО «Транслес». Направление сотрудничества – лесопереработка, посещение финских лесопромышленных предприятий, деловые переговоры, контакты в формате «B2B»;
- проведение бизнес-встречи «без галстуков» в ноябре 2013 года для экспортно-ориентированных предприятий совместно с банком ВТБ 24;
- проведение семинара «Роль Брянской области во внешнеэкономических связях России» (декабрь 2013 г.).





# НАУЧНЫЙ И ИННОВАЦИОННЫЙ ПОТЕНЦИАЛ БРЯНСКОЙ ОБЛАСТИ



## ВЫСШИЕ И СПЕЦИАЛЬНЫЕ УЧЕБНЫЕ ЗАВЕДЕНИЯ

Подготовку кадров для различных отраслей экономики и социальной сферы осуществляют:

- 22 образовательных организации высшего образования. Из них 4 – государственных (Брянский государственный университет имени академика И.Г.Петровского, Брянский государственный технический университет, Брянская государственная инженерно-технологическая академия, Брянский государственный аграрный университет), 10 филиалов образовательных организаций высшего образования, 1 негосударственная организация высшего профессионального образования и 7 филиалов организаций;
- 44 учреждения среднего профессионального образования;
- 17 учреждений начального профессионального образования. Система высшего профессионального образования области ведет подготовку управленческих и инженерных кадров. В 2013 году выпуск специалистов в государственных высших учебных заведениях составил 8837 человек (102,7%) к уровню 2012 года. Численность аспирантов на конец 2013 года составила 478 человек. Выпуск аспирантов составил 160 человек (96,3%) к уровню 2012 года.

Выпуск специалистов в государственных учебных заведениях среднего профессионального образования составил 4161 (98,6%) к уровню 2012 года.

## ИННОВАЦИОННАЯ ДЕЯТЕЛЬНОСТЬ

Основными стратегическими документами, определяющими приоритеты инновационного развития Брянской области и перевод экономики на инновационный путь развития, являются Закон Брянской области от 9 июня 2006 года № 39-З

«О науке, научно-технической и инновационной деятельности в Брянской области» и Стратегия социально-экономического развития Брянской области до 2025 года.

В области действует государственная программа «Экономическое развитие, инвестиционная политика и инновационная экономика Брянской области» (2014-2020 гг.), в рамках которой реализуется мероприятие «Развитие инновационной деятельности».

При Правительстве области действует Совет по развитию нанотехнологий и nanoиндустрии, целью деятельности которого является обеспечение взаимодействия с представителями предпринимательского сообщества и научной общественностью по выработке предложений по реализации государственной политики в сфере нанотехнологий.

Брянская область развивает взаимовыгодное сотрудничество с РОСНАНО. Одним из проектов РОСНАНО является совместное производство с ЗАО «Метаклэй» (г. Карачев, Брянская область) по выпуску полимерных нанокompозитов.

Для инвестиционной привлекательности инноваций и активизации интереса предприятий и организаций области к развитию инноваций в регионе ежегодно проводятся:

- конкурс на лучшее изобретение и рационализаторское предложение, который стимулирует изобретательскую активность;
- выставка и смотр-конкурс инновационных товаров, созданных на предприятиях и в организациях Брянской области.

Брянская область принимает участие в ежегодно проводимой выставке в рамках Московского международного форума инновационного развития «Открытые инновации».

В области формируется реестр субъектов инновационной деятельности.

В соответствии с Меморандумом о взаимопонимании по созданию центров поддержки технологий и инноваций в Российской Федерации между



Федеральной службой по интеллектуальной собственности и Всемирной организацией интеллектуальной собственности в 2012 году в Брянской областной научной универсальной библиотеке им. Ф.И.Тютчева создан Центр поддержки технологий и инноваций.

Создан и работает Фонд развития и поддержки инновационной деятельности «Новатор» – некоммерческая организация.

Брянская область обладает значительным инновационным потенциалом, который определяется наличием на ее территории инновационно-ориентированных организаций: вузы, отраслевые институты, промышленные предприятия с научно-техническими центрами, действующие в инновационной сфере малые предприятия, научные общественные организации.

Источником постоянной генерации новых идей являются 4 федеральных вуза с историей и традициями – технический университет (БГТУ), государственный университет имени академика Петровского (БГУ), инженерно-технологическая академия (БГИТА) и аграрный университет (БГАУ).

При высших учебных заведениях работают 22 малых инновационных предприятия, деятельность которых направлена на введение в оборот результатов интеллектуальной деятельности учёных. Растет число участников региональных конкурсов научных работ: в 2008 году - 278, в 2009 году - 496, в 2010 году – 629, в 2011 – 692, в 2012 - 747.

Научно-исследовательская деятельность и опытно-конструкторские разработки наших ученых все чаще завершаются получением патентов на изобретения и полезные модели. В 2013 году патентами были защищены 105 объектов интеллектуальной собственности.

#### **Меры государственной поддержки на региональном уровне:**

- предприятия, реализующие инвестиционные (инновационные) проекты на территории области, имеют право на получение льгот по налоговым платежам в областной бюджет, субсидирование процентных ставок по банковским кредитам согласно Закону Брянской области от 19.08.1996 № 29-3 «Об инвестиционной деятельности, налоговых льготах и гарантиях инвесторам на территории Брянской области»;
- субъектам малого и среднего предпринимательства, осуществляющим инновационную деятельность, предоставляются субсидии на конкурсной основе;
- организационное, методическое, нормативное обеспечение инновационных процессов;
- информационная поддержка.

С целью повышения доступности банковского кредитования для субъектов малого и среднего предпринимательства, в том числе малых и средних инновационных компаний, созданы: ФПП «Брянский Гарантийный Фонд», ФПП «Брянский Фонд Микрозаймов», Брянский микрофинансовый фонд «Новый мир».

Развивается малый инновационный бизнес, которому оказывается государственная поддержка в части создания условий для развития. В 2013 году государственная поддержка оказана 26 малым и средним инновационным компаниям на сумму 93,75 млн рублей. Начинающим инновационным компаниям оказана господдержка в виде грантов в объеме 6,25 млн рублей. Действующим инновационным компаниям предоставлены субсидии на общую сумму 87,5 млн рублей.



**Перечень крупнейших научно-исследовательских и проектных учреждений Брянской области**

**ООО «Научно-производственное объединение «Группа компаний машиностроения и приборостроения»**

241022, г. Брянск, б-р Щорса, 7  
Тел.: (4832) 58-19-23, 58-19-22, 58-19-29  
E-mail: punan@inbox.ru, gkmp@inbox.ru  
www.gkmp32.ru

**Выпускаемая продукция:** физико-термическое оборудование, лазерно-технологическое оборудование. Вакуумная техника и компоненты вакуумных систем. Технологические трубопроводы. Устройства визуализации информации и звукового оповещения. Информационные системы на транспорте. Средства и системы контроля технологических процессов.

**ОАО «Научно-исследовательский институт «Изотерм»**

241031, Брянск, б-р Щорса, 1  
Тел. (4832) 30-35-49, факс (4832) 30-35-47  
E-mail: root@nii-izoterm.debryansk.ru  
www.nii-izoterm.ru

**Выпускаемая продукция:** оборудование для выращивания монокристаллических материалов, оборудование для пунктов хранения (переработки) твердых и жидких радиоактивных отходов, специальное физико-термическое оборудование для микроэлектроники, электротермическое оборудование и медицинская техника.

**ЗАО «Научно-технический центр схемотехники и интегральных технологий»**

241037, Брянск, ул. Красноармейская, 103, а/я 2  
Тел. (4832) 41-48-85, факс (4832) 41-42-49  
E-mail: root@sitsemi.ru  
www.sitsemi.ru

**Выпускаемая продукция:** дискретные кремниевые приборы, интегральные микросхемы, силовая электроника, микроэлектромеханические системы и исходные материалы на базе кремния.

**ЗАО «Конструкторско-технологический и научно-исследовательский центр «Спецмаш»**

241020, Брянск, проезд Московский, 17  
Тел. (4832) 73-72-86, факс (4832) 73-72-82  
E-mail: specmash@online.debryansk.ru  
www.specmash.in32.ru

**Сфера деятельности:** выполнение опытно-конструкторских, научно-исследовательских и экспериментальных работ, разработка конструкторской, технологической и ремонтной документации на изделия общепромышленного назначения и военную технику, авторский надзор в процессе изготовления и эксплуатации изделия, программные продукты.

**ОАО «Брянское специальное конструкторское бюро»**

241017, Брянск, ул. Вокзальная, 136  
Тел. (4832) 53-04-03 факс (4832) 53-16-86  
E-mail: mail@bskb.ru

**Выпускаемая продукция:** системы контроля и управления, аудио- и видеосистемы для железнодорожного транспорта.

**ГНУ «Всероссийский научно-исследовательский институт люпина» Россельхозакадемии**

241524, Брянская область, п. Мичуринский, ул. Берёзовая, 2  
Тел. (4832) 91-15-40 факс (4832) 91-10-10  
E-mail: lupin@online.bryansk.ru  
www.lupins.ru

**Сфера деятельности:** создание новых сортов узколистного белого и желтого люпина, эффективное использование природных ресурсов и воспроизводство почвенного плодородия на основе биоресурсов люпина, технологии переработки и консервации продукции люпина, создание новых сортов плодово-ягодных культур.

**Учреждения высшего профессионального образования в Брянской области**

**ФГБОУ ВПО «Брянский государственный университет им. академика И.Г.Петровского» (БГУ)**

241036, г. Брянск, ул. Бежицкая, 14  
Тел. (4832) 66-65-38, факс (4832) 66-63-53  
www.brqu.ru

**ФБОУ ВПО «Брянский государственный технический университет» (БГТУ)**

241035, г. Брянск, бульвар 50-летия Октября, 7  
Тел. (4832) 56-29-39  
E-mail: rector@tu-bryansk.ru  
www.tu-bryansk.ru

**ФГБОУ ВПО «Брянская государственная инженерно-технологическая академия» (БГИТА)**

241037, г. Брянск, пр. Станке Димитрова, 3  
Тел. (4832) 74-60-08  
E-mail: mail@bgita.ru  
www.bgita.ru

**ФГБОУ ВПО «Брянский государственный аграрный университет» (БГАУ)**

243365, Брянская обл., Выгоничский р-н, п. Кокино, ул. Советская, 2А  
Тел. (48341) 2-47-21  
E-mail: cit@bgsha.com  
www.bgsha.com

**Брянский филиал ФГБОУ ВПО «Московский государственный университет путей сообщения» (МГУПС (МИИТ))**

241020, г. Брянск, ул. Дзержинского, 47  
Тел. (4832) 60-30-25  
E-mail: bfmiit@bk.ru  
www.bfmiit.ru





**Брянский филиал ФГБОУ ВПО «Российская академия народного хозяйства и государственной службы при Президенте Российской Федерации» (Брянский филиал РАНХиГС)**  
241050, г. Брянск, ул. Горького, 18  
Тел. (4832) 72-96-32, факс (4832) 72-28-05  
E-mail: info@br.ranepa.ru  
www.br.ranepa.ru

**Брянский филиал ФГБОУ ВПО «Финансовый университет при Правительстве Российской Федерации»**  
241050, г. Брянск, ул. Дуки, 61  
Тел. (4832) 64-34-75  
www.vzfei.ru

**Филиал ФГБОУ ВПО «Московский государственный университет технологий и управления» в г. Унече Брянской области**  
243300, Брянская область, г. Унеча, ул. Суворова, 6  
Тел. (48351) 2-82-34  
www.unecha-mgutu.org

**ФГБОУ ВПО «Брянский филиал Санкт-Петербургского государственного университета физической культуры им. Лесгафта»**  
241007, г. Брянск, ул. Дуки, 7  
Тел. (4832) 64-75-82  
E-mail: guor-guseva@yandex.ru  
www.bfngu.ru

**Филиал ФГБОУ ВПО «Российский государственный социальный университет» в г. Брянске (РГСУ)**  
241050, г. Брянск, ул. Грибоедова, 19  
Тел. (4832) 66-15-75  
www.bryansk.rgsu.net

**Филиал ФГБОУ ВПО «Брянский государственный университет имени академика И.Г.Петровского» в г. Новозыбкове»**  
243020, г. Новозыбков, ул. Красногвардейская, 25  
Тел. (48243) 3-44-85  
www.brgu.ru

**Брянский филиал ФГБОУ ВПО «Российский государственный торгово-экономический университет» (РГТЭУ)**  
241050, г. Брянск, ул. Бежицкая, 8  
Тел. (4832) 66-62-83  
E-mail: bfrgtu@mail.ru  
www.reu32.ru

**Филиал ФГБОУ ВПО «Московский педагогический государственный университет» в г. Брянске**  
241050, г. Брянск, ул. Калинина, 86  
Тел. (4832) 66-93-07.  
E-mail: brfilmpgu@rambler.ru  
www.mpqu.edu

**НОУ ВПО «Брянский институт управления и бизнеса»**  
241050, г. Брянск, ул. 2-я Почепская, 42  
Тел. (4832) 41-15-22  
E-mail: boinub@online.debryansk.ru  
www.universities.ru

**Филиал НОУ ВПО «Московский психолого-социальный университет» в г. Брянске (МПСУ)**  
241007, г. Брянск, ул. Дуки, 65  
Тел. (4832) 68-15-84  
www.mpsu.ru

**Филиал НОУ ВПО «Московский новый юридический институт» в г. Брянске (МНЮИ)**  
241016, г. Брянск, ул. Почтовая, 22  
Тел. (4832) 51-53-08  
E-mail: bryansk@mnuir.ru  
www.bryansk.mnuir.ru

**Филиал НАЧОУ ВПО «Современная гуманитарная академия» (СГА)**  
241050, г. Брянск, ул. Фокина, 108А  
Тел. (4832) 64-67-68  
www.muh.ru

**Филиал НОУ ВПО «Московский институт государственного управления и права» (МИГУП) в Брянской области**  
241050, г. Брянск, ул. Степная, 8  
Тел. (4832) 71-73-00  
www.academpr32.ru


**Брянский филиал НОУ ВПО «Международная академия бизнеса и управления»**  
241050, г. Брянск, ул. Калинина, 223  
Тел. (4832) 66-00-59  
www.mubiub.ru

**Брянский филиал АНО ВПО Центросоюза РФ «Российский университет кооперации»**  
241000, г. Брянск, ул. К.Маркса, 11  
Тел. (4832) 72-52-00  
E-mail: bryansk@rucoop.ru  
www.bryansk.ruc.su

**Брянский филиал АНО ВПО «Международный Славянский институт»**  
241000, г. Брянск, проспект Станке Димитрова, 51  
Тел. (4832) 41-38-16  
www.msi-bryansk.ru

**Карачевский филиал ФГОУ ВПО «Государственный университет – учебно-научно-производственный комплекс»**  
242500, Брянская область, г. Карачев, ул. Горького, 15  
Тел. (48335) 2-00-72  
www.gu-unpk.ru







# ПУТЕВОДИТЕЛЬ ИНВЕСТОРА



## ЗАКОНОДАТЕЛЬСТВО БРЯНСКОЙ ОБЛАСТИ В ИНВЕСТИЦИОННОЙ СФЕРЕ

Основные направления региональной инвестиционной политики сконцентрированы на реализации комплекса системных мер, предусматривающих качественное улучшение инвестиционного климата в области, обеспечивающих создание условий для существенного притока инвестиций.

Инвестиционная деятельность Брянской области регулируется рядом законов и подзаконных актов, предмет ведения которых можно разделить на следующие группы:

- определение инвестиционной политики;
- улучшение инвестиционного климата;
- сопровождение инвестиционных проектов;
- предоставление государственной поддержки;
- реализация механизмов государственно-частного партнерства и т.д.

### Определение инвестиционной политики:

- Федеральный закон от 25.02.1999 № 39-ФЗ (ред. от 28.12.2013) «Об инвестиционной деятельности в Российской Федерации, осуществляемой в форме капитальных вложений»
- Федеральный закон от 09.07.1999 № 160-ФЗ (ред. от 03.02.2014) «Об иностранных инвестициях в Российской Федерации»
- Федеральный закон от 28.11.2011 № 335-ФЗ (ред. от 27.07.2014) «Об инвестиционном товариществе»
- Закон Брянской области от 19.08.1996 № 29-З (ред. от 05.05.2014) «Об инвестиционной деятельности, налоговых льготах и гарантиях инвесторам на территории Брянской области»

### Стратегическое планирование, программа инвестиционной политики

- Постановление администрации Брянской области от 20.06.2008 № 604 (ред. от 30.09.2011) «Об утверждении Стратегии социально-экономического развития Брянской области до 2025 года»
- Постановление Правительства Брянской области от 30.12.2013 № 769-п «Об утверждении государственной программы «Экономическое развитие, инвестиционная политика и инновационная экономика Брянской области» (2014–2020 годы)»

### Улучшение инвестиционного климата

- Распоряжение Губернатора Брянской области от 13.12.2013 № 1297-рг «Об инвестиционном совете при Губернаторе Брянской области»
- Распоряжение Правительства Брянской области от 08.07.2013 № 109-рп «Об утверждении «дорожной карты» внедрения стандарта деятельности органов исполнительной власти субъекта Российской Федерации по обеспече-

нию благоприятного инвестиционного климата в Брянской области»

### Управление имуществом, реализация механизмов государственно-частного партнерства

- Федеральный закон от 21.07.2005 №115-ФЗ (ред. от 28.06.2014) «О концессионных соглашениях»
- Закон Брянской области от 05.08.2011 №77-З «Об участии Брянской области в государственно-частном партнерстве»
- Постановление администрации Брянской области от 27.10.2011 №973 «Об утверждении Порядка сопровождения проектов государственно-частного партнерства на территории Брянской области»

### Предоставление налоговых льгот и иных видов государственной поддержки

#### Налоговые льготы

- Постановление Правительства Российской Федерации от 30 июня 2007 года №419 (ред. от 09.06.2014) «О приоритетных инвестиционных проектах в области освоения лесов»
- Закон Брянской области от 27.10.2003 №79-З (ред. от 03.10.2013) «О налоге на имущество организаций»
- Закон Брянской области от 26.11.2004 №73-З (ред. от 12.05.2011) «О понижении ставки налога на прибыль организаций для отдельных категорий налогоплательщиков»
- Постановление администрации Брянской области от 14.08.2012 № 757 (ред. от 01.10.2012) «Об утверждении Порядка принятия решения о предоставлении инвестиционного налогового кредита»

### Субсидирование процентной ставки по кредиту

- Указ Губернатора Брянской области от 27.02.2013 № 182 (ред. от 29.04.2013) «Об утверждении Положения о порядке предоставления из областного бюджета субсидий на возмещение части затрат на уплату процентов по кредитам, полученным организациями, индивидуальными предпринимателями, предприятиями потребительской кооперации (кроме сельскохозяйственных товаропроизводителей, крестьянских (фермерских) хозяйств) в российских кредитных организациях»
- Приказ департамента финансов Брянской области от 06.12.2013 № 158 «Об утверждении административного регламента оказания государственной услуги «Предоставление субсидий из областного бюджета на возмещение части затрат на уплату процентов по кредитам, полученным в кредитных организациях»



**Инвестиционный фонд**

- Постановление Правительства Российской Федерации от 01.03.2008 № 134 (ред. от 30.04.2013) «Об утверждении правил формирования и использования бюджетных ассигнований инвестиционного фонда Российской Федерации»
- Закон Брянской области от 06.05.2013 № 25-З «Об инвестиционном фонде Брянской области»
- Постановление Правительства Брянской области от 24.06.2013 № 271-п «Об утверждении порядка формирования и использования бюджетных ассигнований инвестиционного фонда Брянской области»

**Залоговый фонд**

- Закон Брянской области от 10.12.2007 № 161-З (ред. от 04.03.2010) «О залоговом фонде Брянской области»
- Постановление администрации Брянской области от 26.03.2009 № 278 (ред. от 28.12.2011) «О залоговом фонде Брянской области»
- Постановление администрации Брянской области от 25.02.2010 № 167 (ред. от 17.02.2014) «О проведении конкурсного отбора инвестиционных (инновационных) проектов на предоставление права использования объектов залогового фонда Брянской области»

**Малое и среднее предпринимательство**

- Закон Брянской области от 05.10.2009 № 80-З «О развитии малого и среднего предпринимательства в Брянской области»
- Закон Брянской области от 02.11.2012 № 73-З «О применении индивидуальными предпринимателями патентной системы налогообложения на территории Брянской области»
- Постановление Правительства Брянской области от 12.08.2013 № 404-п (ред. от 11.11.2013) «Об утверждении Положения о порядке предоставления субсидий субъектам малого и среднего предпринимательства Брянской области в 2013 году»

**Инновационная деятельность**

- Закон Брянской области от 09.06.2006 № 39-З (ред. от 06.12.2012) «О науке, научно-технической и инновационной деятельности в Брянской области»
- Сопровождение инвестиционных проектов
- Постановление Правительства Брянской области от 27.01.2014 № 9-п «Об утверждении Порядка сопровождения инвестиционных проектов, планируемых к реализации и (или) реализуемых на территории Брянской области, по принципу «одного окна»
- Приказ департамента экономического развития Брянской области от 28.01.2010 № 172-к (ред. от 07.06.2013) «Об утверждении административно-

го регламента по предоставлению государственной услуги «Оказание информационно-консультационного и организационного содействия субъектам инвестиционной деятельности в Брянской области»

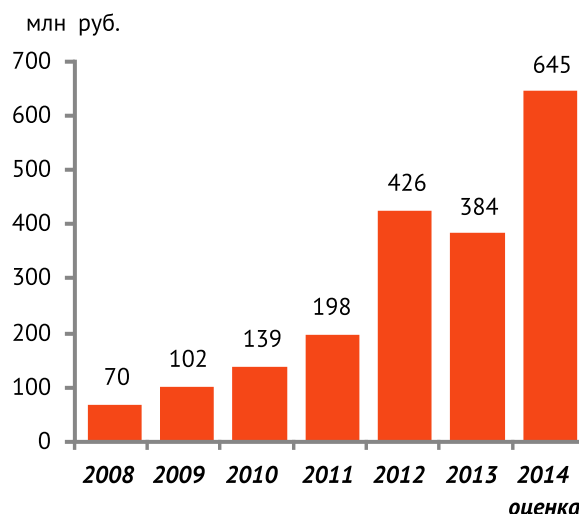
Существенную позитивную роль в поддержке инвестиционной активности предприятий играет система государственной поддержки инвестиционной деятельности инвесторов, осуществляемая на основании Закона Брянской области от 19 августа 1996 года № 29-З «Об инвестиционной деятельности, налоговых льготах и гарантиях инвесторам на территории Брянской области».

Основными формами государственной поддержки инвестиционной деятельности в области являются предоставление налоговых льгот по налогу на имущество организаций и налогу на прибыль организаций, и субсидирование части процентной ставки по банковским кредитам, полученным инвесторами на реализацию проектов.

В 2013 году предприятия, реализующие инвестиционные проекты, получили налоговые льготы по налогу на имущество организаций и налогу на прибыль в сумме 384 млн рублей.

Администрация Брянской области оказывает содействие в разработке и получении исходно-разрешительной документации по проекту; в решении вопросов регистрации, организации и постановки на учет в налоговых органах; по резервированию и выделению земельных участков и производственных площадок; по оформлению прав собственности, заключению договоров аренды имущества; в решении споров и противоречий, возникающих в ходе реализации проекта, в получении юридического, аудиторского, страхового сопровождения проекта, в получении услуг оценочных организаций.

**Налоговые льготы для предприятий, реализующих инвестиционные проекты в Брянской области**



## ГОСУДАРСТВЕННАЯ РЕГИСТРАЦИЯ ЮРИДИЧЕСКОГО ЛИЦА

### Этап 1. Предварительный

Инвестор определяет

- ✓ Наименование ( полное и сокращенное) юридического лица.
- ✓ Местонахождение (юридический и фактический адрес местонахождения) юридического лица.
- ✓ Размер уставного капитала.
- ✓ Основные виды деятельности согласно Общероссийскому классификатору видов экономической деятельности (ОКВЭД).

### Этап 2. Регистрация юридического лица

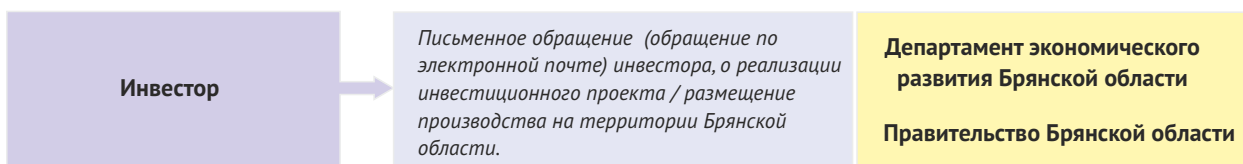
Инвестор подает в регистрирующий орган Межрайонная инспекция ФНС России №10 по Брянской области - следующие документы:

- ✓ Заявление о государственной регистрации юридического лица по форме Р11001, нотариально заверенная.
- ✓ Протокол учредителей или решение единственного учредителя (В зависимости от количества учредителей, если один учредитель - «Решение единственного учредителя», несколько - «Протокол собрания учредителей»).
- ✓ Учредительные документы – Устав, нотариально заверенный (предоставляется в двух экземплярах).
- ✓ Подлинник платежного поручения об уплате государственной пошлины за регистрацию юридического лица.
- ✓ Гарантийное письмо или согласие собственника на предоставление (использование) юридического адреса.
- ✓ Уведомление о переходе на УСН или ЕСХН (Уведомление о переходе на УСН или ЕСХН можно подать одновременно с документами на регистрацию общества).
- ✓ В случае, если учредителем создаваемого общества является иностранное юридическое лицо, необходимо предоставить также выписку из реестра иностранных юридических лиц соответствующей страны происхождения или иное равное по юридической силе доказательство его юридического статуса.

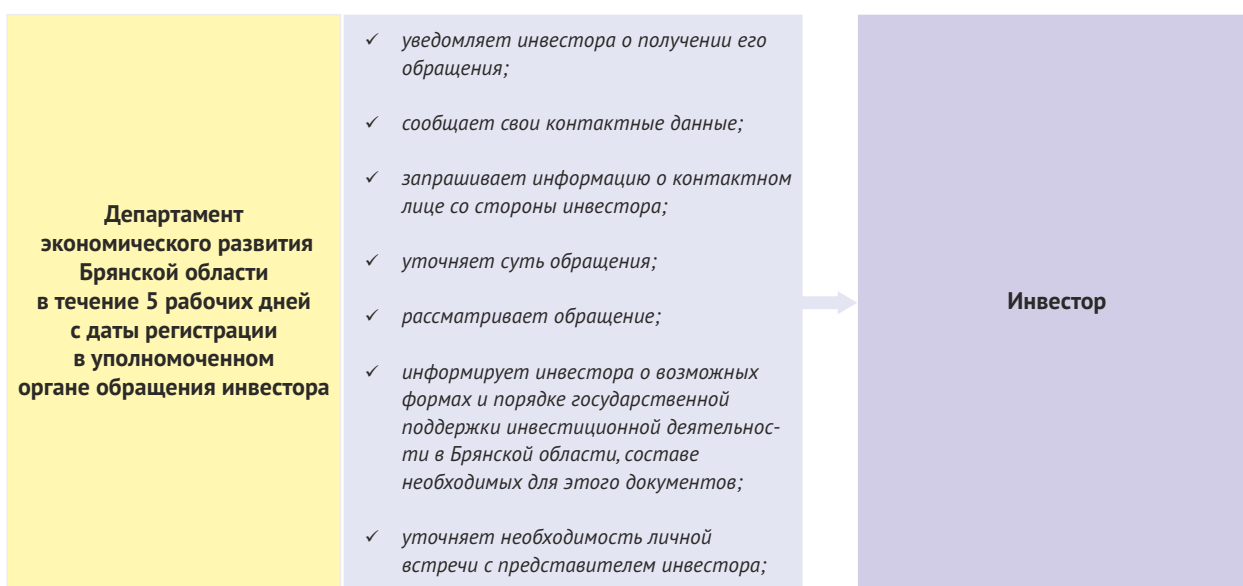
Срок регистрации 5 рабочих дней

## СОПРОВОЖДЕНИЕ ИНВЕСТИЦИОННЫХ ПРОЕКТОВ

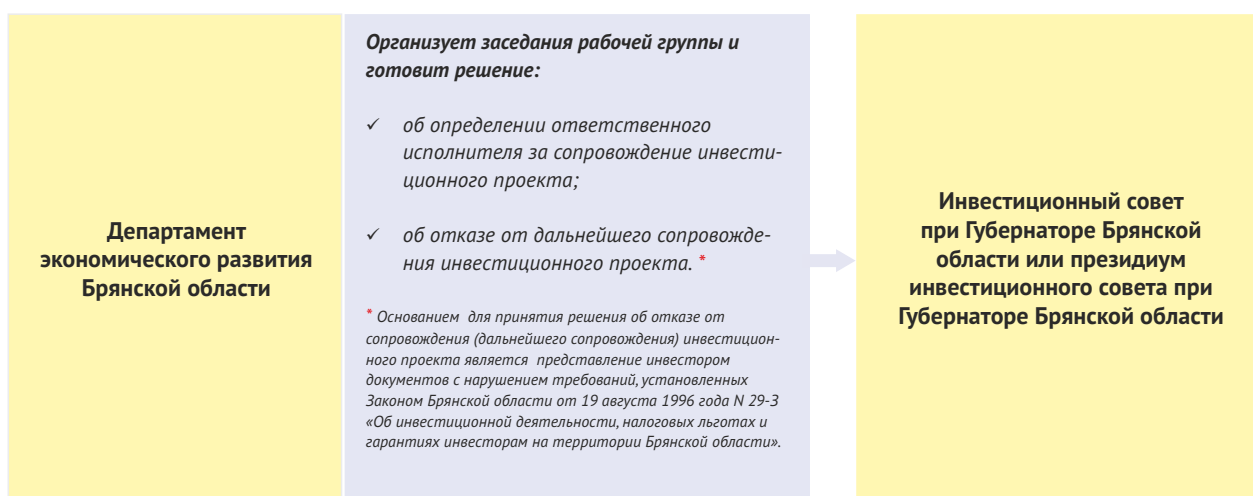
## Шаг I



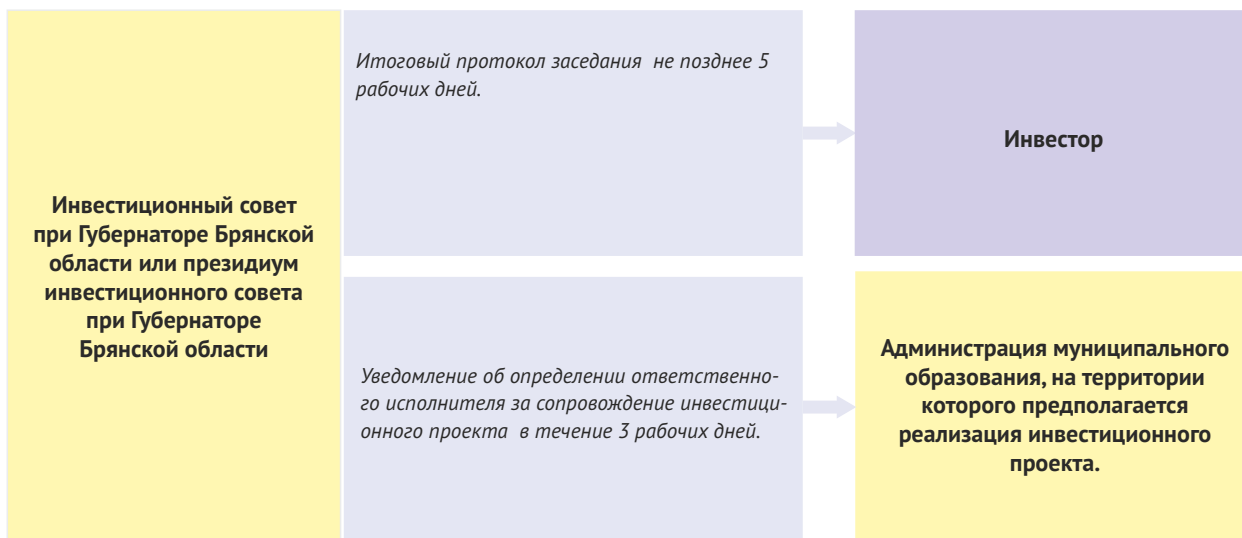
## Шаг II



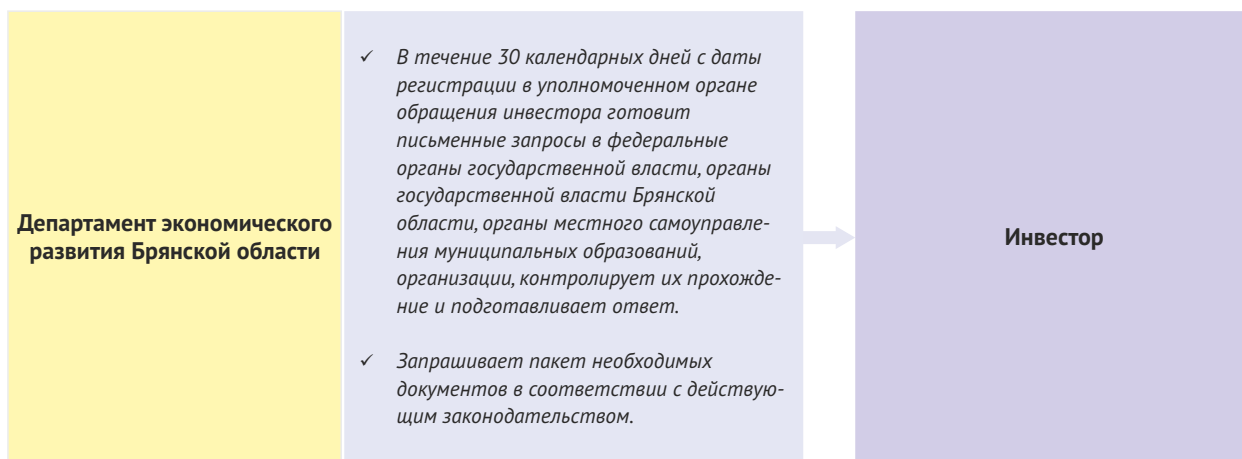
## Шаг III



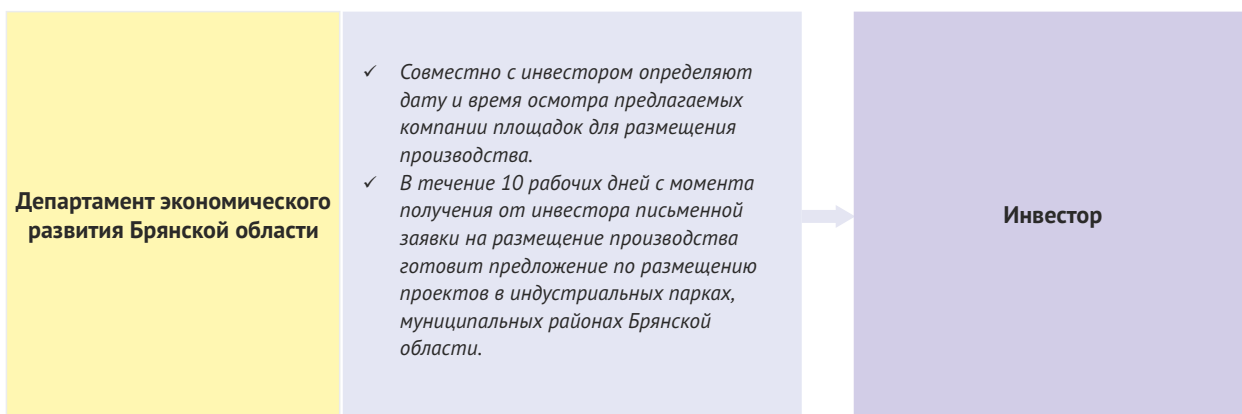
### Шаг IV



При необходимости:



### Шаг V



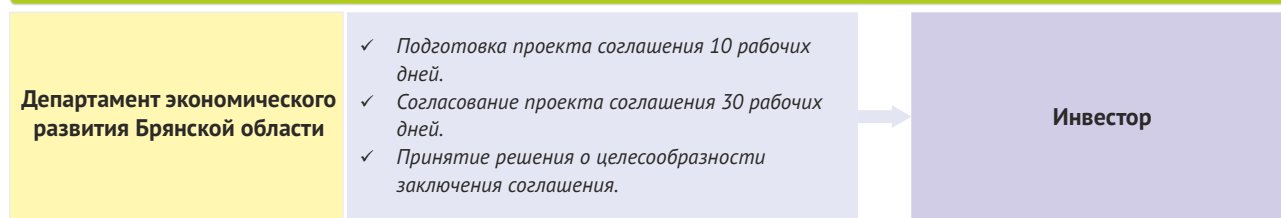


## ЗАКЛЮЧЕНИЕ СОГЛАШЕНИЯ МЕЖДУ ПРАВИТЕЛЬСТВОМ БРЯНСКОЙ ОБЛАСТИ И ИНВЕСТОРОМ

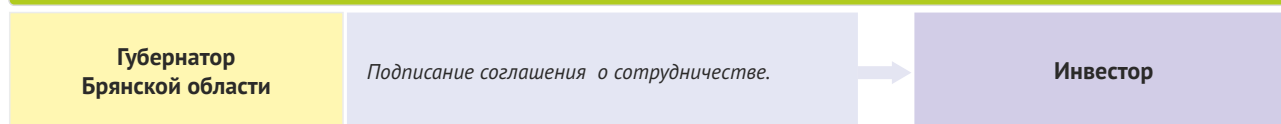
### Этап 1. Подготовка и предоставление документов



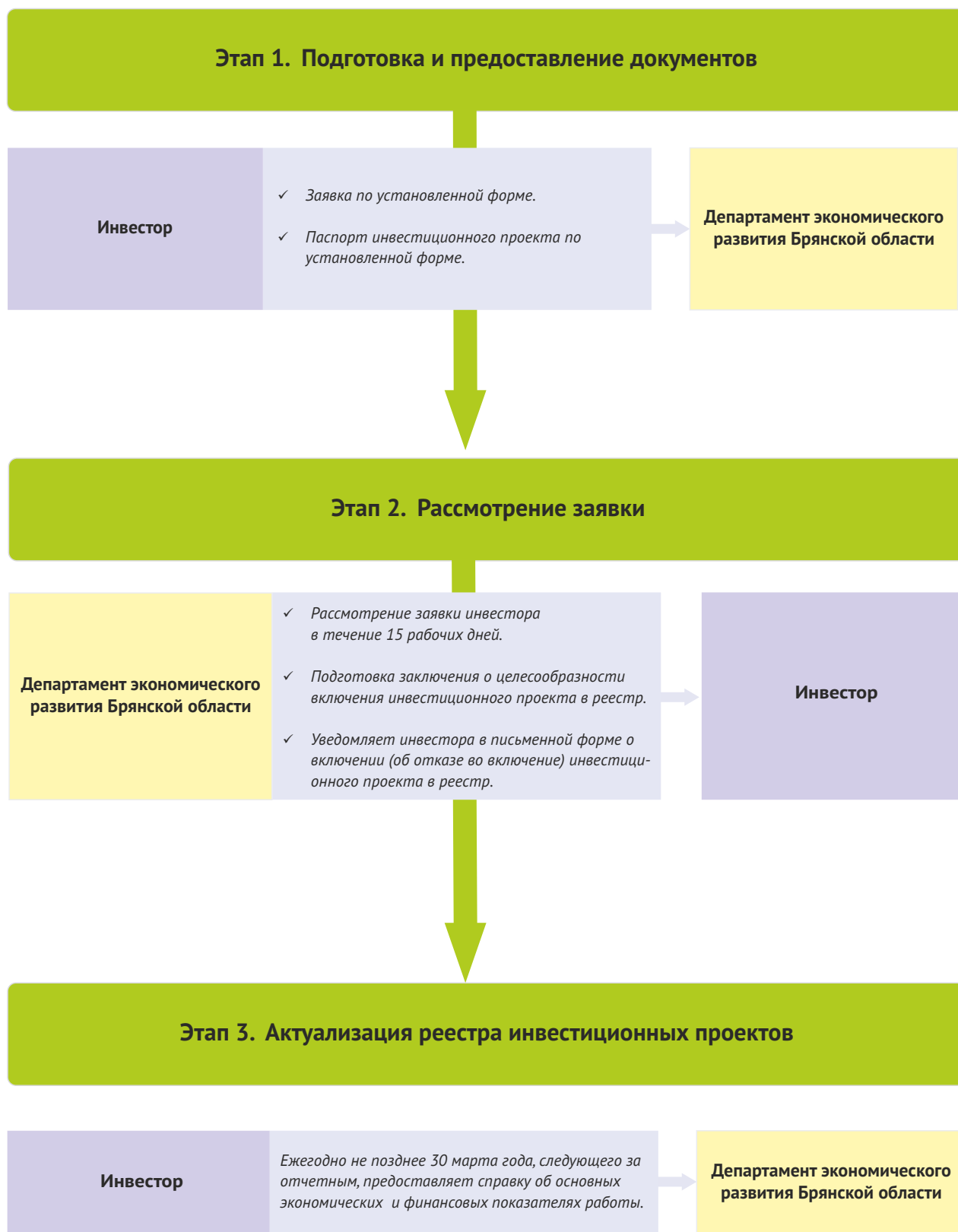
### Этап 2. Подготовка, рассмотрение и согласование проекта соглашения



### Этап 3. Представление на подписание Губернатору Брянской области соглашения о сотрудничестве



## РЕЕСТР ИНВЕСТИЦИОННЫХ ПРОЕКТОВ БРЯНСКОЙ ОБЛАСТИ



## ИНВЕСТИЦИОННЫЙ РЕЙТИНГ БРЯНСКОЙ ОБЛАСТИ

Независимые рейтинговые исследования агентства «Эксперт РА» показывают, что область имеет позитивный рост инвестиционной привлекательности, ей присвоен инвестиционный рейтинг-3В1 и область относится к регионам с умеренным риском.

### ДИНАМИКА И СТРУКТУРА ИНВЕСТИЦИЙ

По объему инвестиций Брянская область в 2013 году продемонстрировала одни из самых высоких темпов роста – 1 место в ЦФО и 4 место в России.

Объем инвестиций в основной капитал за счет всех источников финансирования достиг в 2013 году 60,8 млрд рублей. Индекс физического объема инвестиций в 2013 году составил 123,3% к уровню 2012 года.

Основным источником инвестиционной деятельности были привлеченные средства – 74,2%, доля централизованных бюджетных средств составила 11,6%. За счет этих средств на территории области осуществлялась реализация мероприятий 9 федеральных, 26 государственных программ.

Наиболее инвестиционно активными отраслями Брянской области являются агропромышленный комплекс, лесопромышленный комплекс, машиностроение и сфера услуг. Для отраслей агропромышленного и лесопромышленного комплексов, машиностроения и сферы услуг доля инвестиций в основной капитал за последние 5 лет в экономику Брянской области выше, чем в среднем по России.

Предприятия сферы услуг, топливно-энергетического комплекса и сферы образования являются наиболее ресурсоемкими – приносят наибольший объем налоговых отчислений в бюджет

Брянской области и обеспечивают наибольшее количество рабочих мест в регионе.

Основной поток инвестиций в 2013г. направлялся на развитие сельского и лесного хозяйства – 46,6%, обрабатывающие производства получили около 19%, предприятия транспорта и связи – 12%.

Объем иностранных инвестиций в экономику Брянской области в 2013 году составил 98,97 млн долларов США, что на 73% больше предыдущего года. В структуре поступившего иностранного капитала прямые инвестиции составили 7,88 млн долларов США (7,96%), прочие инвестиции – 91,06 млн долларов США (92,04%).

Наибольшая доля иностранных инвестиций направлена в обрабатывающие предприятия – 67% общего объема поступившего иностранного капитала, в предприятия сельского хозяйства – 1,9%, в оптовую и розничную торговлю – 24%.

Брянская область осуществляет инвестиционное сотрудничество с партнерами из 25 стран мира. Основными внешнеторговыми партнерами являются: Беларусь, Германия, Британские острова, Кипр, Молдова, Украина, Литва.

Ежегодно в регионе реализуются инвестиционные проекты, направленные на ввод и модернизацию предприятий и производств. Важным социальным эффектом их реализации является создание новых рабочих мест.

До 2028 г. в Брянской области планируются к реализации 97 инвестиционных проектов в различных сферах деятельности: производство строительных материалов, пищевая промышленность, сельское хозяйство, машиностроение и т.д. Общий объем вложений в инвестиционные проекты за обозначенный период составит 115,8 млрд руб. Планируется организовать более 13 тысяч рабочих мест.

В соответствии с постановлением администрации Брянской области от 24.09.2012 № 887 «Об участии Брянской области в создании открытого акционерного общества «Корпорация развития Брянской области» и приказом департамента экономического развития Брянской области от 23.11.2012 № 239-к «О создании открытого акционерного общества «Корпорация развития Брянской области» 03.12.2012 было создано открытое акционерное общество «Корпорация развития Брянской области».

Деятельность Корпорации развития Брянской области направлена на решение проблемы дефицита финансирования инвестиционных площадок и промышленных парков, а также на привлечение частного финансирования для реализации проектов развития инвестиционных площадок и промышленных парков.

В настоящий момент ключевым объектом работы Корпорации развития Брянской области является разработка концепции создания промышленного парка «Дебрянск». Промышленный парк

### Динамика инвестиций в основной капитал

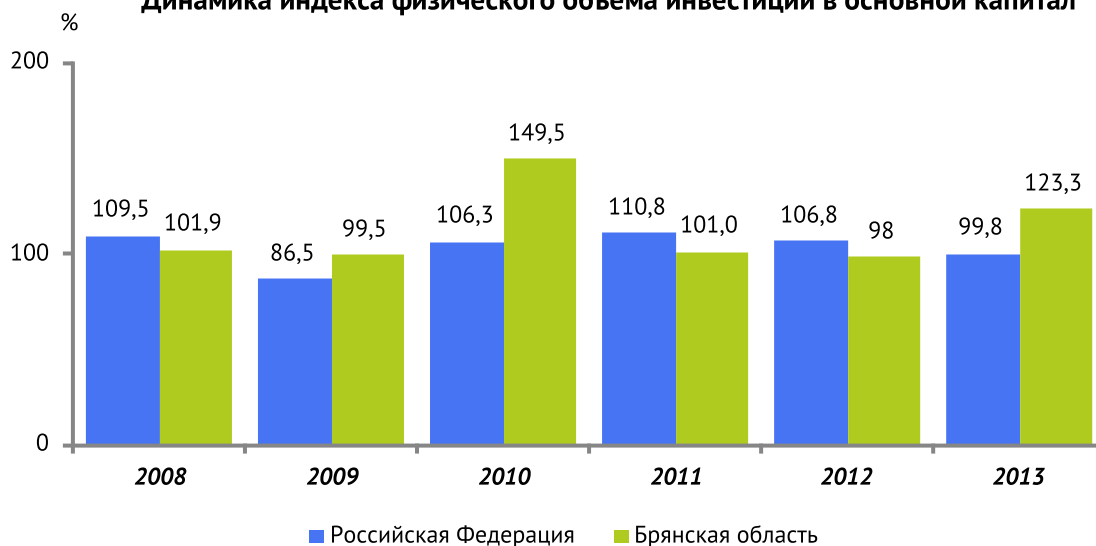


«Дебрянск» создается с целью формирования единой обустроенной территории для размещения новых объектов в сфере промышленного производства, транспортно-складской логистики, сопутствующего сервиса, направленных на обеспечение социально-экономического развития Брянского региона, повышение региональной конкурентоспособности и активизации инвестиционной деятельности.

Структурные составляющие индустриального парка «Дебрянск»:

- терминально-логистический центр «Пересвет»;
- производственная зона;
- зона жилой застройки.

**Динамика индекса физического объема инвестиций в основной капитал**




**Структура инвестиций по видам экономической деятельности в 2013 году**





# ПАСПОРТА ИНВЕСТИЦИОННЫХ ПРОЕКТОВ, РЕАЛИЗУЕМЫХ В БРЯНСКОЙ ОБЛАСТИ



**Организация конкурентоспособного высокотехнологичного отечественного производства модифицированных слоистых наносиликатов, мастербатчей (прекурсоров нанокompозитов) и полимерных нанокompозиционных материалов нового поколения**

**Инициатор проекта:** ЗАО «Метаклэй», 242500, Брянская область, г. Карачев, ул. Советская, 58. Тел. (48335) 2-36-82, факс (48335) 2-17-87.

**Цель проекта:** организация конкурентоспособного высокотехнологичного отечественного производства модифицированных слоистых наносиликатов, мастербатчей и полимерных нанокompозиционных материалов нового поколения

**Стоимость проекта** – 1 875 000,0 тыс. рублей  
**Срок реализации проекта** – 2010-2017 гг.

**Строительство свиноводческого комплекса на 7590 свиноматок и племенной фермы на 1800 свиноматок в Выгоничском районе Брянской области**

**Инициатор проекта:** ООО «Царь-Мясо», 241020, г. Брянск, ул. Тухачевского, 2. Тел. (4832) 63-58-26, факс (4832) 75-38-49. E-mail: office@bmpk.debryansk.ru.

**Цель проекта:** создание современного высокотехнологичного конкурентоспособного свиноводческого производства

**Стоимость проекта** – 5 075 000,0 тыс. рублей  
**Срок реализации проекта** – 2011-2021 гг.

**Развитие бройлерного птицеводства**

**Инициатор проекта:** ООО «Куриное Царство-Брянск», 241020, г. Брянск, пер. Московский, 3А. Тел. (4832) 67-14-00, факс (4832) 75-80-04. E-mail: office@br.chickenkingdom.ru.

**Цель проекта:** строительство новой производственной площадки, современного инкубатория, реконструкция завода по убою и переработке птицы, приобретение технологического транспорта

**Стоимость проекта** – 2 442 000,0 тыс. рублей  
**Срок реализации проекта** – 2009-2017 гг.

**Создание комплекса по производству высокопродуктивного мясного поголовья КРС и комплекса по убою и первичной переработке КРС**

**Инициатор проекта:** ООО «Брянская мясная компания», 242242, Брянская область, Трубчевский район, д. Хотьяновка, ул. Ворошилова, 1А. Тел./факс (48352) 2-70-17.

**Цель проекта:** организация производства до 48 тыс. тонн говядины от мясного скота в живом весе в год, создание племенного стада в 100 тыс. голов, создание производственных объектов и объектов инфраструктуры

**Стоимость проекта** – 30 291 767,0 тыс. рублей  
**Срок реализации проекта** – 2010-2028 гг.

**Создание свиноводческого комплекса в Жирятинском районе Брянской области на 50320 голов в год**

**Инициатор проекта:** ООО «Мясная корпорация»,

242027, Брянская область, Жирятинский район, д. Новое Каплино, ул. Школьная, 21. Тел. (4832) 67-50-80.

**Цель проекта:** строительство свиноводческого комплекса на 50320 голов в год

**Стоимость проекта** – 729 992,0 тыс. рублей  
**Срок реализации проекта** – 2007-2014 гг.

**Создание и освоение серийного производства автокранов военного назначения, гусеничных кранов, башенных кранов и стреловых кранов грузоподъемностью от 40 тонн и более, наращивание производства модернизированных кранов грузоподъемностью 25 т.**

**Инициатор проекта:** ОАО «Клинцовский автокрановый завод», 243140, Брянская область, г. Клинцы, ул. Дзержинского, 10. Тел. (48336) 4-24-31, факс (48336) 4-12-43.

E-mail: kaz@online.debryansk.ru.

**Цель проекта:** диверсификация производства, расширение имеющейся деятельности, увеличение доли на рынке автокрановой техники, выход со значительной долей на новые рынки сбыта гусеничных и башенных кранов

**Стоимость проекта** – 825 700,0 тыс. рублей  
**Срок реализации проекта** – 2011-2017 гг.

**Расширение производства в ЗАО «Клинцовский силикатный завод» - освоение выпуска блоков из ячеистого бетона (газосиликата)**

**Инициатор проекта:** ЗАО «Клинцовский силикатный завод», 243101, Брянская область, г. Клинцы, пос. Чемерна, ул. Заводская, 7. Тел. (48336) 3-54-04, факс (48336) 3-53-73.

E-mail: ksz@online.debryansk.ru.

**Цель проекта:** создание участка по производству блоков из ячеистого бетона (газосиликата) мощностью 180 000 куб.м в год путем приобретения оборудования производственной линии и проведения реконструкции прессово-автоклавного цеха

**Стоимость проекта** – 346 411,0 тыс. рублей  
**Срок реализации проекта** – 2008-2015 гг.

**Техпереворужение литейного цеха №3 ООО «ПК «Бежицкий сталелитейный завод»**

**Инициатор проекта:** ООО «Промышленная компания «Бежицкий сталелитейный завод», 241038, г. Брянск, ул. Сталелитейная, 1. Тел.(4832) 54-99-53.

E-mail:priemn@bsta1.ru.

**Цель проекта:** создание стабильного автоматизированного производства, обеспечивающего постоянно воспроизводимое высокое качество продукции, соответствующее всем действующим и перспективным нормативным требованиям железнодорожного и автотранспорта

**Стоимость проекта** – 4 824 000,0 тыс. рублей  
**Срок реализации проекта** – 2010-2020 гг.

**Строительство завода по производству керамических строительных материалов в г. Клинцы Брянской области**

**Инициатор проекта:** ЗАО «Метробетон», 197349, г. Санкт-Петербург, ул. Ново-Никитинская, 17.



Тел. 8 (812) 320-42-21, факс 8 (812) 320-42-22.

E-mail: office@metrobeton.ru.

**Цель проекта:** строительство завода по производству керамических строительных материалов годовой мощностью 80 млн штук условного кирпича в год.

**Стоимость проекта** - 2 200 000,0 тыс. рублей.

**Срок реализации проекта** - 2011-2019 гг.

**Вторая очередь строительства базы по переработке и хранению сельхозпродукции в д. Староселье Брянского района Брянской области**

**Инициатор проекта:** ООО «Агросмак», 241041, г. Брянск, ул. Автомобилистов, 14  
Тел./факс (4832) 75-55-55.

E-mail: fregat@online.debryansk.ru.

**Цель проекта:** создание сельскохозяйственного производства по выращиванию и хранению картофеля и других овощей на территории Брянской области.

**Стоимость проекта** – 234 127,0 тыс. рублей.

**Срок реализации проекта** - 2011-2018 гг.

**Организация производства и хранения зерновых культур в Севском и Суземском районах Брянской области**

**Инициатор проекта:** ООО «Р.Л. Брянск», 242440, Брянская область, Севский район, г. Севск, ул. Ленина, 3.  
Тел. (4832) 68-07-50.

E-mail: ehohmann@yandex.ru.

**Цель проекта:** организация высокоэффективного производства семян ячменя, пшеницы, рапса на основе использования технологий минимальной обработки почвы, применения высоких доз минеральных удобрений и современных средств защиты растений. Создание собственных мощностей для хранения урожая зерновых культур.

**Стоимость проекта** - 902 737,0 тыс. рублей.

**Срок реализации проекта** - 2009-2015 гг.

**Создание комплекса по выращиванию, убою и переработке мяса цыплят-бройлеров**

**Инициатор проекта:** ООО «Брянский бройлер», 241028, г. Брянск, проспект Станке Димитрова, 98.  
Тел./факс (4832) 67-09-00.

**Цель проекта:** создание комплекса по выращиванию, убою и переработке мяса цыплят-бройлеров на основе современных технологий и методов управления в птицеводстве.

**Стоимость проекта** - 25 030 347,0 тыс. рублей

**Срок реализации проекта** - 2010-2022 гг.

**Развитие бройлерного птицеводства, 2-й этап**

**Инициатор проекта:** ООО «Куриное Царство-Брянск», 241020, г. Брянск, пер. Московский, 3А.

Тел. (4832) 67-14-00, факс (4832) 75-80-04.

E-mail: office@br.chickenkingdom.ru.

**Цель проекта:** увеличение выпуска и реализации мяса бройлеров и субпродуктов пищевых, сокращение затрат на корма, уменьшение вредного воздействия предприятия на окружающую среду за счет строительства и ввода в эксплуатацию в Почепском районе бройлерного цеха «Первомайский», комбикормового завода с зернохранилищем.

**Стоимость проекта** - 2 758 414,0 тыс. рублей.

**Срок реализации проекта** - 2011-2023 гг.

**Строительство свиноводческого комплекса на 2500 свиноматок в Выгоничском районе Брянской области**

**Инициатор проекта:** ООО «Брянский мясоперерабатывающий комбинат», 241020, г. Брянск, ул. Тухачевского, 2

Тел. (4832) 63-58-26, факс (4832) 74-83-82.

E-mail: office@bmpk.debryansk.ru.

**Цель проекта:** создание современного высокотехнологичного конкурентоспособного свиноводческого производства, самообеспечение высококачественными, сбалансированными кормами, удовлетворение дефицита в свинине, импортозамещение свинины.

**Стоимость проекта** - 1 200 000,0 тыс. рублей

**Срок реализации проекта** - 2011-2017 гг.

**Создание картофельного производства**

**Инициатор проекта:** ООО «Дружба» 242027, Брянская область, Жирятинский район, д. Новое Каплино, ул. Школьная, 21.

Тел. (4832) 67-50-80.

**Цель проекта:** организация высокоэффективного выращивания картофеля на территории Жирятинского района Брянской области (1000 га посевной площади) с применением современной импортной техники.

**Стоимость проекта** - 446 641,0 тыс. рублей.

**Срок реализации проекта** - 2009-2016 гг.

**Создание свиноводческого комплекса в Жирятинском районе Брянской области на 50 000 голов в год**

**Инициатор проекта:** ООО «Дружба», 242027, Брянская область, Жирятинский район, д. Новое Каплино, ул. Школьная, 21.

Тел. (4832) 67-50-80.

**Цель проекта:** строительство 2 объектов свинокомплекса: маточника и откормочного цеха, приобретение оборудования для работы свинокомплекса, приобретение основного продуктивного стада животных.

**Стоимость проекта** - 829 750,0 тыс. рублей.

**Срок реализации проекта** - 2010-2018 гг.

**Создание свиноводческого комплекса в Брянском районе Брянской области на 50000 голов в год.**

**Приобретение сельскохозяйственной техники (н.п. Госома)**

**Инициатор проекта:** ООО «Дружба», 242027, Брянская область, Жирятинский район, д. Новое Каплино, ул. Школьная, 21.

Тел. (4832) 67-50-80.

**Цель проекта:** строительство свиноводческого комплекса.

**Стоимость проекта** - 997 000,0 тыс. рублей.

**Срок реализации проекта** - 2010-2017 гг.

**Создание свиноводческого комплекса в Жирятинском и Брянском районах Брянской области на 50 000 голов в год. Строительство мощностей по первичной подработке и хранению зерна, в том числе приобретение оборудования. Строительство объектов кормопроизводства с планируемым производством комбикормов**



для свиней и крупного рогатого скота.

**Приобретение сельскохозяйственной техники**

**Инициатор проекта:** ООО «Дружба»,  
242027, Брянская область, Жирятинский район,  
д. Новое Каплино, ул. Школьная, 21.  
Тел. (4832) 67-50-80.

**Цель проекта:** создание свиноводческого комплекса, создание объектов по первичной подработке и хранению зерна, создание объектов кормопроизводства.

**Стоимость проекта** - 1 182 960,0 тыс. рублей.

**Срок реализации проекта** - 2011-2020 гг.

**Строительство двух свиноводческих комплексов на 50 000 голов в год каждый; строительство мясохладобойни с пунктом первичной переработки сельскохозяйственных животных производительностью 200 голов в час, включая холодильную обработку и хранение мясной продукции в Брянском районе**

**Инициатор проекта:** ООО «Дружба»,  
242027, Брянская область, Жирятинский район,  
д. Новое Каплино, ул. Школьная, 21.  
Тел. (4832) 67-50-80.

**Цель проекта:** создание двух свиноводческих комплексов, приобретение сельскохозяйственной техники, строительство мясохладобойни

**Стоимость проекта** - 3 562 000,0 тыс. рублей.

**Срок реализации проекта** - 2012-2019 гг.

**Создание свиноводческого комплекса в Жирятинском районе Брянской области на 50 000 голов в год**

**Инициатор проекта:** ООО «Дружба»,  
242027, Брянская область, Жирятинский район, д. Новое Каплино, ул. Школьная, 21.  
Тел. (4832) 67-50-80.

**Цель проекта:** создание свиноводческого комплекса.

**Стоимость проекта** - 868 700,0 тыс. рублей.

**Срок реализации проекта** - 2012-2020 гг.

**Реконструкция КДМ №5 и модернизация цеха №1 для расширения производства картонов**

**Инициатор проекта:** ЗАО «Пролетарий»,  
243500, Брянская область, г. Сураж, ул. Фабричная, 1.  
Тел. (48330) 9-19-95, факс (48330) 9-14-42.  
E-mail: info@proletariy.ru.

**Цель проекта:** повышение производительности и увеличение выпуска и реализации картонов путем замены устаревших узлов и агрегатов картоноделательных машин.

**Стоимость проекта** - 1 045 000,0 тыс. рублей.

**Срок реализации проекта** - 2011-2016 гг.

**Техническое перевооружение и модернизация производства в ЗАО «Термотрон-Завод»**

**Инициатор проекта:** ЗАО «Термотрон-Завод»,  
241031, г. Брянск, бульвар Щорса, 1.  
Тел. (4832) 29-65-70, факс (4832) 26-00-58.

**Цель проекта:** повышение конкурентоспособности предприятия за счет улучшения качества и увеличения выпуска продукции для железных дорог и метрополитенов.

**Стоимость проекта** - 174 818,0 тыс. рублей.

**Срок реализации проекта** - 2011-2016 гг.

**Строительство II очереди завода ОАО «Брянский гормолзавод» г. Брянск**

**Инициатор проекта:** ОАО «Брянский гормолзавод»,  
241019, г. Брянск, ул. 2-я Почепская, 35А.  
Тел. (4832) 41-62-61, факс (84832) 41-70-11.  
E-mail: bgmz@online.bryansk.ru.

**Цель проекта:** обеспечение развития и конкурентных преимуществ ОАО «Брянский гормолзавод» путем увеличения производственных мощностей по выпуску детских молочных продуктов до 1550 тонн в месяц.

**Стоимость проекта** - 403 601,0 тыс. рублей.

**Срок реализации проекта** - 2009-2015 гг.

**Организация высокотехнологичного производства замкнутого цикла по выпуску продукции лесопереработки в ООО «Аванд Капитал»**

**Инициатор проекта:** ООО «Аванд Капитал»,  
242305, Брянская область, Брасовский район,  
п. Погребы, ул. Лесная.  
Тел./факс (48354) 9-73-65.  
E-mail: an\_hol@bk.ru.

**Цель проекта:** освоение высокотехнологичного производства лесопереработки замкнутого цикла с единой инфраструктурой, при котором отходы одного производства являются сырьем для другого, и организация выпуска погонажных изделий, столярных малых архитектурных форм, древесных гранул (пеллет).

**Стоимость проекта** - 392 453,0 тыс. рублей.

**Срок реализации проекта** - 2009-2021 гг.

**Сыр Кон**

**Инициатор проекта:** ОАО «Консервсушпрод»,  
243240, Брянская область, г. Стародуб, ул. Ленина, 26  
Тел. (48348) 2-25-16, факс (48348) 2-25-16.  
E-mail: konservsush@online.debryansk.ru.

**Цель проекта:** расширение производства сыров, повышение конкурентоспособности предприятия за счет освоения серийного производства плавящихся сыров порционной фасовки.

**Стоимость проекта** - 59 304,0 тыс. рублей.

**Срок реализации проекта** - 2011-2017 гг.

**Строительство нового завода ДСП и ЛДСП**

**Инициатор проекта:** ОАО «Дятьково-ДОЗ»,  
242603, Брянская область, г. Дятьково, ул. Ленина, 225.  
Тел/факс (48333) 3-28-75.  
E-mail: deva@online.debryansk.ru.

**Цель проекта:** строительство нового завода по выпуску ламинированной древесностружечной плиты (ЛДСП) мощностью 400 кв. м в сутки с применением импортного энергоэффективного технологического оборудования.

**Стоимость проекта** - 1 853 118,0 тыс. рублей.

**Срок реализации проекта** - 2013-2024 гг.

**Модернизация производства поршневых колец**

**Инициатор проекта:** ОАО «Клинцовский завод поршневых колец», 243140, Брянская область, г. Клинцы, ул. Парковая, 14  
Тел/факс (48336) 4-24-34.  
E-mail: info@kzpk.ru.

**Цель проекта:** расширение ассортимента производимой продукции, освоение новых рынков сбыта.

**Стоимость проекта** - 6 490,0 тыс. рублей.

**Срок реализации проекта** - 2011-2015 гг.





**Модернизация цементного производства**

**Инициатор проекта:** ЗАО «Мальцовский портландцемент», 242610, Брянская область, г. Фокино, ул. Цементников, 1.  
Тел./факс (4832) 72-28-60.  
E-mail: michalev@eurocem.ru.

**Цель проекта:** улучшение работы оборудования при подготовке и подаче исходного сырья, повышение качества очистки выбросов в атмосферу.

**Стоимость проекта** - 641 744,0 тыс. рублей.  
**Срок реализации проекта** - 2011-2020 гг.

**Создание картофельного производства**

**Инициатор проекта:** ООО «Дружба-2», 242027, Брянская область, Жирятинский район, д. Новое Каплино, ул. Школьная, 21.  
Тел. (4832) 67-50-80.

**Цель проекта:** организация высокоэффективного производства картофеля на территории Жирятинского района Брянской области с применением современной импортной техники.

**Стоимость проекта** - 274 548,0 тыс. рублей.  
**Срок реализации проекта** - 2010-2018 гг.

**Разработка и организация производства изделий электронной техники на широкозонных материалах SiC (карбид кремния) GaAs (арсенид галлия), как основа энергосберегающих технологий XXI века**

**Инициатор проекта:** ЗАО «ГРУППА КРЕМНИЙ ЭЛ», 241037, г. Брянск, ул. Красноармейская, 103.  
Тел. (4832) 41-43-11.

**Цель проекта:** организация промышленного производства диодов Шоттки и рpn-диодов на основе карбида кремния и арсенида галлия.

**Стоимость проекта** - 50 000,0 тыс. рублей.  
**Срок реализации проекта** - 2011-2015 гг.

**Создание производственного предприятия по переработке молока в г. Почеп Брянской области**

**Инициатор проекта:** ООО «Молград», 241035, г. Брянск, ул. Институтская, д.15, офис 306.  
Тел. (4832) 58-80-56.  
E-mail: gorod32@list.ru.

**Цель проекта:** строительство современного предприятия по производству сыров, сливочного масла.

**Стоимость проекта** - 150 000,0 тыс. рублей.  
**Срок реализации проекта** - 2012-2017 гг.

**Строительство/реконструкция производства сыров и переработки сыворотки**

**Инициатор проекта:** ТНВ «Сыр Стародубский», 243240, Брянская область, г. Стародуб, ул. Краснооктябрьская, 115.  
Тел. (48348) 2-22-08, факс (48348) 2-28-50.  
E-mail: sirak@online.debryansk.ru.

**Цель проекта:** увеличение выпуска и реализации твердых и полутвердых сыров, масла животного, сухой молочной сыворотки за счет строительства и ввода в эксплуатацию нового сыродельного цеха, а также проведения реконструкции действующего производства.

**Стоимость проекта** - 1 062 994,0 тыс. рублей.  
**Срок реализации проекта** - 2012-2021 гг.

**Расширение и диверсификация высокотехнологичного производства нанокремнезема**

**Инициатор проекта:** ООО «Экокремний», 243020, Брянская область, г. Новозыбков, ул. Интернациональная, 32.  
Тел. 8-960-556-06-47, факс (48343)5-58-96.  
E-mail: lossl@yandex.ru.

**Цель проекта:** увеличение суммарного выпуска нанокремнезема в расширенном ассортименте до 1500 тонн в год, не имеющем аналогов в России и ближнем зарубежье.

**Стоимость проекта** - 35 000,0 тыс. рублей.  
**Срок реализации проекта** - 2012-2016 гг.

**Расширение и модернизация действующего производства различных пиломатериалов хвойных, мягколиственных и твердолиственных пород**

**Инициатор проекта:** ООО «Торговый Дом Транслес», 242130, Брянская область, Навлинский район, пгт Навля, ул. Промышленная, 3.  
Тел./факс (48342) 2-19-81.  
E-mail: efremov\_57@mail.ru.

**Цель проекта:** монтаж и запуск нового оборудования по производству различных видов пиломатериалов.

**Стоимость проекта** - 12 750,0 тыс. рублей.  
**Срок реализации проекта** - 2012-2016 гг.

**Расширение производства по выпуску керамического кирпича**

**Инициатор проекта:** ООО «Фокинский комбинат строительный материалов», 242622, Брянская область, Дятьковский район, д. Березино, ул. Заводская, 1А.  
Тел. (48333) 4-78-03.  
E-mail: ivako-dmitry@rambler.ru.

**Цель проекта:** расширение действующего производства.  
**Стоимость проекта** - 80 000,0 тыс. рублей.  
**Срок реализации проекта** - 2012-2016 гг.

**Строительство ТЭС. Внедрение в производство инновационных продуктов**

**Инициатор проекта:** ООО «Брянский завод теплоизоляционных материалов», 241011, г. Брянск, ул. С.Перовской, д. 83.  
Тел. (48348) 58-01-30, 58-01-31.  
E-mail: info@bztm.su.

**Цель проекта:** генерация электрической и тепловой энергии для собственных нужд, внедрение в производство инновационных энергоэффективных строительных материалов и конструктивных огнезащитных систем.

**Стоимость проекта** - 64 200,0 тыс. рублей.  
**Срок реализации проекта** - 2012-2017 гг.

**Строительство производственного корпуса по выпуску мучных кондитерских изделий**

**Инициатор проекта:** ОАО «Брянконфи», 241014, г. Брянск, ул. Вокзальная, 116.  
Тел. (4832) 57-64-16, факс: (4832) 57-81-36.  
E-mail: glavbuh@bryankonfi.ru.

**Цель проекта:** увеличение выпуска и реализации новых видов кондитерских изделий.

**Стоимость проекта** - 845 250,0 тыс. рублей.  
**Срок реализации проекта** - 2012-2020 гг.



**Организация производства**

**древесно-топливных гранул**

**Инициатор проекта:** ООО «ДОЦ», 241903, г. Брянск, пгт Большое Полпино, ул. Инженерная, 25. Тел. (4832)72-60-82.

E-mail: parket.bryansk@yandex.ru.

**Стоимость проекта** - 308 000,0 тыс. рублей.

**Срок реализации проекта** - 2013-2020 гг.

**Спортивно-развлекательно-досуговый комплекс «Стрелковый клуб Брянск»**

**Инициатор проекта:** ООО «Стрелковый клуб Брянск», 241522, Брянская область, Брянский район, село Октябрьское, ул. Заозерная, 1.

Тел./факс (4832) 74-87-94.

E-mail: borisova@bhs32.ru.

**Цель проекта:** предоставление новых услуг в городе Брянске и Брянской области: тренировки в стрельбе из гладкоствольного оружия, обучение граждан безопасному обращению с оружием, проведение соревнований по стендовой стрельбе.

**Стоимость проекта** - 260 000,0 тыс. рублей.

**Срок реализации проекта** - 2012-2017 гг.

**Строительство Стародубского**

**мясоперерабатывающего комплекса, г. Стародуб**

**Инициатор проекта:** ООО «Стародубский мясоперерабатывающий комплекс» (ООО СМК»), 243240, Брянская область, г. Стародуб, ул. Краснооктябрьская, 101.

Тел. 8-960-555-45-05.

E-mail: mpkstarodub@yandex.ru.

**Цель проекта:** производство мясной продукции в объеме 40 тонн/сутки.

**Стоимость проекта** - 500 000 тыс. рублей.

**Срок реализации проекта** - 2013-2020 гг.

**Строительство/реконструкция сети автозаправочных комплексов в Брянской области и г. Брянске**

**Инициатор проекта:** ЗАО «Брянскнефтепродукт», 241011, г. Брянск, ул. С.Перовской, 48.

Тел. (4832) 64-44-87, факс (4832) 72-16-28.

E-mail: sekr\_bnp@bryansk.rosneft.ru.

**Цель проекта:** увеличение объемов реализации нефтепродуктов.

**Стоимость проекта** - 179 747,0 тыс. рублей.

**Срок реализации проекта** - 2013-2020 гг.

**Создание животноводческого комплекса на 2287 фуражных коров в н.п. Степок Стародубского района Брянской области и приобретение сельскохозяйственной техники**

**Инициатор проекта:** ООО «Глобус», 243259, Брянская область, Стародубский район, пос. Десятуха, ул. Набережная, 2.

Тел. (48348) 95-1-48.

E-mail: gklobus@yandex.ru.

**Цель проекта:** организация производства молока в ООО «Глобус» с его последующей переработкой в ТНВ «Сыр Стародубский», а также производства мяса КРС и выращивание племенных животных с их последующей реализацией хозяйствам Брянской области и соседних регионов.

**Стоимость проекта** - 1 570 000,0 тыс. рублей.

**Срок реализации проекта** - 2013-2021 гг.

**Производство картофелепродуктов повышенной биологической ценности для приготовления блюд диетического, функционального и лечебно-профилактического питания на основе энергоэффективных и ресурсосберегающих технологий и охраны окружающей среды**

**Инициатор проекта:** ЗАО «Погарская картофельная фабрика», 243550, Брянская область, пгт Погар, ул. Молодежная, 1.

Тел. (48349) 2-21-92, факс (48349) 2-41-93.

E-mail: ppf@ppf.su.

**Цель проекта:** производство продовольствия высокой биологической ценности.

**Стоимость проекта** - 165 000,0 тыс. рублей

**Срок реализации проекта** - 2013-2019 гг.

**Ледяная вода**

**Инициатор проекта:** ОАО «Брянский молочный комбинат», 241035, г. Брянск, ул. 50-й Армии, 2Б. Тел./факс (84832) 55-49-11.

E-mail: bmk@ipcity.ru.

**Цель проекта:** повышение эффективности деятельности предприятия путем снижения затрат на производство продукции в результате осуществления мероприятий по модернизации компрессорного цеха.

**Стоимость проекта** - 21 920,0 тыс. рублей.

**Срок реализации проекта** - 2012-2016 гг.

**Организация производства железнодорожного подвижного состава (полувагон, крытый вагон, платформа, цистерна)**

**Инициатор проекта:** ОАО «Новозыбковский машиностроительный завод» (ОАО «НМЗ»), 243020, Брянская область, г. Новозыбков, ул. Рошалья, 72.

Тел./факс: (48343) 5-37-20, 5-34-21, 5-64-54.

**Цель проекта:** организация производства железнодорожного подвижного состава.

**Стоимость проекта** - 4 014 544,0 тыс. рублей.

**Срок реализации проекта** - 2012-2017 гг.

**Строительство комбината керамических изделий мощностью 60 млн штук условного кирпича в год керамического кирпича или мощностью 80 млн штук условного кирпича в год керамических блоков в г. Клинцы Брянской области**

**Инициатор проекта:** ООО «Комбинат керамических изделий», 243140, Брянская область, г. Клинцы, пр-кт Ленина, 33.

Тел. (48336) 4-73-73, факс: (48336) 4-72-72.

**Цель проекта:** создание нового производства керамических строительных материалов.

**Стоимость проекта** - 1 942 704,0 тыс. рублей

**Срок реализации проекта** - 2012-2023 гг.

**Создание в Брянской области производства в отраслях лесоперерабатывающей промышленности**

**Инициатор проекта:** ООО «ВудПром», 241000, г. Брянск, переулок Авиационный, д.3, корп.2.

Тел. 8-915-340-91-25.

E-mail: gim1968@rambler.ru.



**Цель проекта:** производство топливных гранул из древесины, пиломатериалов, европоддонов.  
**Стоимость проекта** - 762 097,0 тыс. рублей.  
**Срок реализации проекта** - 2013-2020 гг.

**Создание и эксплуатация энергетического комплекса в муниципальном образовании «город Брянск»**

**Инициатор проекта:** ООО «Центр содействия инвестиционным проектам в сфере земельных и имущественных отношений»,  
 241050, г. Брянск, ул. Красноармейская, 29А  
 Тел. 8-910-333-77-70.  
 E-mail: alexgorshkow@yandex.ru.

**Цель проекта:** обеспечение Брянской области собственными источниками генерации электрической энергии, повышение энергобезопасности и энергоэффективности.

**Стоимость проекта** - 1 600 000,0 тыс. рублей.  
**Срок реализации проекта** - 2013-2018 гг.

**Строительство завода по выпуску древесных гранул (пеллет)**

**Инициатор проекта:** ООО «Синтез К»,  
 242160, Брянская область, Суземский район, п. Кокоревка, пер. Первомайский, 1.  
 Тел./факс (48353) 2-82-63.  
 E-mail: sintez\_t@rambler.ru

**Цель проекта:** организация комплексной переработки древесного сырья и удовлетворение потребности рынков в биотопливе.

**Стоимость проекта** - 460 457,0 тыс. рублей.  
**Срок реализации проекта** - 2013-2018 гг.

**Расширение и модернизация производства сыра и молочных продуктов**

**Инициатор проекта:** ООО «Брасовские сыры»,  
 242300, Брянская область, Брасовский район, п. Локоть, ул. Дзержинского, д. 2.  
 Тел. (4832) 62-13-19.  
 E-mail: bra\_mo@mail.ru.

**Цель проекта:** увеличение производства сыра, масла сливочного и молочной сыворотки, расширение ассортимента выпускаемой продукции.

**Стоимость проекта** - 142 800,0 тыс. рублей.  
**Срок реализации проекта** - 2013-2022 гг.

**Преобразование ООО «Брянский камвольный комбинат» в Российский инновационный центр глубокой переработки шерсти**

**Инициатор проекта:** ООО «Брянский камвольный комбинат», 241027, г. Брянск, ул. 50-й Армии, 1.  
 Тел. (4832) 52-51-99.  
 E-mail: dirbkk@ruslana.ru.

**Цель проекта:** создание в ЦФО РФ крупного промышленного комплекса по глубокой переработке грязной овечьей шерсти.

**Стоимость проекта** - 4 418 000,0 тыс. рублей.  
**Срок реализации проекта** - 2014-2020 гг.

**Мультибрендовый автомобильный технический центр по реализации и обслуживанию автомобилей марок ГАЗ, Лифан, Чери, Джилли в г. Клиницы Брянской области**

**Инициатор проекта:** ООО «Брянскзапчасть», 241050,

г. Брянск, проспект Станке Димитрова, 45.  
 Тел. (4832) 77-77-01.  
 E-mail: avto@gaz32.ru.

**Цель проекта:** обеспечение жителей юго-западных районов Брянской области автомобилями марок ГАЗ, Мицубиси, Лифан, Чери, Джилли, повышение уровня сервисного обслуживания автомобилей.

**Стоимость проекта** - 55 000,0 тыс. рублей.  
**Срок реализации проекта** - 2014-2018 гг.

**Создание производства сверхпроводящих катушек электромагнитной системы экспериментальных энергетических установок «Токамак»**

**Инициатор проекта:** ООО «Научно-производственное объединение «Группа компаний машиностроения и приборостроения» (ООО «НПО «ГКМП»),  
 241022, г. Брянск, б-р Щорса, 7.  
 Тел./факс (4832) 58-19-22.  
 E-mail: gkmp@inbox.ru.

**Цель проекта:** выпуск оборудования для отработки промышленных методов генерации электрической энергии альтернативных существующим.

**Стоимость проекта** - 120 000,0 тыс. рублей.  
**Срок реализации проекта** - 2013-2018 гг.

**Организация производства продукции лесопереработки в ООО «Почеп Лес»**

**Инициатор проекта:** ООО «Почеп Лес», Брянская область, 243401, Брянская область, г. Почеп, ул. Мира, 62, строение 5.

**Цель проекта:** организация глубокой переработки древесины с полным использованием всех видов лесоматериалов и древесных отходов.

**Стоимость проекта** - 344 403,0 тыс. рублей.  
**Срок реализации проекта** - 2014-2021 гг.

**Увеличение производства солода до 15 000 тонн в год**

**Инициатор проекта:** ОАО «Брянскпиво»,  
 241021, г. Брянск, ул. Пушкина, 16А.  
 Тел./факс (4832) 26-31-09.  
 E-mail: v.shtolik@bryanskpivo.ru.

**Цель проекта:** расширение действующего производства с использованием новой технологии.

**Стоимость проекта** - 70 000,0 тыс. рублей.  
**Срок реализации проекта** - 2013-2020 гг.

**Расширение производства пива и кваса до 4 250 000 дал в год**

**Инициатор проекта:** ОАО «Брянскпиво»,  
 241021, г. Брянск, ул. Пушкина, 16А  
 Тел./факс (4832) 26-31-09.  
 E-mail: v.shtolik@bryanskpivo.ru.

**Цель проекта:** расширение ассортимента и объема выпускаемой продукции на основе применения современного оборудования и новых технологий.

**Стоимость проекта** - 176 000,0 тыс. рублей.  
**Срок реализации проекта** - 2013-2018 гг.

**Линия непрерывного виброформирования преднапряженных железобетонных изделий**

**Инициатор проекта:** ОАО «Стройсервис»,  
 241020, г. Брянск, ул. Транспортная, 9.  
 Тел. (4832) 63-60-29.  
 E-mail: aocc@online.debryansk.ru.



**Цель проекта:** расширение номенклатуры и объемов выпуска железобетонных изделий на новой технологической основе - методом объемного виброформирования на длинных стендах.  
**Стоимость проекта** - 66 248,4 тыс. рублей.  
**Срок реализации проекта** - 2014-2018 гг.

**Создание новых производств по выпуску зерноуборочных комбайнов с учетом технического перевооружения и расширения действующего производства**

**Инициатор проекта:** ЗАО СП «Брянсксельмаш», 241020, г. Брянск, пр-кт Московский, 86.  
 Тел. (4832) 63-97-35.  
 E-mail: spselmash@yandex.ru.  
**Цель проекта:** расширение локализации производства зерноуборочных комбайнов.  
**Стоимость проекта** - 127 359,0 тыс. рублей.  
**Срок реализации проекта** - 2014-2020 гг.

**Строительство молочно-товарной фермы на 1800 голов КРС замкнутого цикла со шлейфом молодняка (Брянский район)**

**Инициатор проекта:** ООО «Нива», 241525, Брянская область, Брянский район, д. Титовка, пл. Карла Маркса, 1.  
 Тел. (4832) 67-50-71.  
**Цель проекта:** создание конкурентоспособного предприятия.  
**Стоимость проекта** - 808 950,0 тыс. рублей.  
**Срок реализации проекта** - 2013-2021 гг.

**Строительство молочно-товарной фермы на 1190 голов КРС и последующим увеличением поголовья до 1800 голов КРС замкнутого цикла со шлейфом молодняка (Брянский район)**

**Инициатор проекта:** ООО «Нива», 241525, Брянская область, Брянский район, д. Титовка, пл. Карла Маркса, 1.  
 Тел. (4832) 67-50-71.  
**Цель проекта:** создание конкурентоспособного предприятия.  
**Стоимость проекта** - 341 810,0 тыс. рублей.  
**Срок реализации проекта** - 2013-2021 гг.

**Завод по производству замороженного приготовленного картофеля и картофельных хлопьев, 1 этап (п. Добрунь, Брянский район)**

**Инициатор проекта:** ООО «ЭкоФрио», 241521, Брянская область, Брянский район, пос. Добрунь, ул. Молодежная, 1А.  
 E-mail: info@ecofrio.ru.  
**Цель проекта:** строительство завода по производству замороженного приготовленного картофеля и картофельных хлопьев мощностью 8800 тонн в год.  
**Стоимость проекта** - 710 900,0 тыс. рублей.  
**Срок реализации проекта** - 2010-2021 гг.

**Модернизация действующего производства по выпуску пиломатериалов и строительство пеллетного завода (пгт Навля)**

**Инициатор проекта:** ООО «Транслес», 242130, Брянская область, пгт Навля, ул. Промышленная, 3.  
 Тел./факс (48342) 2-57-34.  
**Цель проекта:** организация комплексной переработки древесного сырья и отходов посредством

строительства завода по выпуску древесных гранул (пеллет) мощностью 30 000 тонн в год.  
**Стоимость проекта** - 386 916,0 тыс. рублей.  
**Срок реализации проекта** - 2013-2023 гг.

**Реконструкция действующего производства извести с увеличением мощности до 25000 тонн в месяц Клинцовский район, п. Чемерна**

**Инициатор проекта:** ЗАО «Клинцовский силикатный завод», 243101, Брянская область, г. Клинец, пос. Чемерна, ул. Заводская, 7.  
 Тел. (48336) 3-54-04, факс (48336) 3-53-73.  
 E-mail: ksz@online.debryansk.ru.  
**Цель проекта:** увеличение объемов производства извести.  
**Стоимость проекта** - 218 527,0 тыс. рублей.  
**Срок реализации проекта** - 2014-2018 гг.

**Расширение экспортно-импортных услуг по перевозке международных грузов автомобильным транспортом**

**ОАО МП «Совтрансавто-Брянск-Холдинг»**  
**Инициатор проекта:** ОАО МП «Совтрансавто-Брянск-Холдинг», 241518, Брянская область, Брянский район, п. Свень, ул. Соборная, 21.  
 Тел. (4832) 63-65-22, факс (4832) 74-87-47.  
 E-mail: aldoshina@sta.bryansk.ru.  
**Цель проекта:** расширение услуг, сохранение конкурентоспособности на международном рынке, экологическая безопасность, создание новых рабочих мест.

**Стоимость проекта** - 60 000,0 тыс. рублей.  
**Срок реализации проекта** - 2014-2018 гг.

**Строительство торгово-развлекательного центра «АЭРО-Парк»**

**Инициатор проекта:** ООО «Регион ТРЦ», 241050, г. Брянск, проспект Ленина, 67  
 Тел./факс (4832) 60-67-77.  
 E-mail: office@binvest.org.  
**Цель проекта:** создание современного торгово-развлекательного центра регионального значения.  
**Стоимость проекта** - 3 880 789,0 тыс. рублей.  
**Срок реализации проекта** - 2012-2020 гг.

**Многофункциональный торгово-развлекательный досуговый центр в Советском районе г. Брянска**

**Инициатор проекта:** ЗАО «Корпорация ГРИНН», 302010, г. Орёл, Кромское шоссе, д. 4  
 Тел./факс (4712) 56-30-22. E-mail: grin@grinn-corp.ru  
**Цель проекта:** развитие сети розничной торговли продовольственными, сопутствующими товарами, осуществление развлекательных мероприятий.  
**Стоимость проекта** - 8 372 000,0 тыс. рублей.  
**Срок реализации проекта** - 2014-2021гг.

**Освоение месторождения мела «Мирское» в Погарском районе Брянской области**

**Инициатор проекта:** ООО «АгроТрейд», 243550, Брянская область, пгт Погар, ул. Полевая, 6.  
 Тел./факс (48349) 2-16-42. E-mail: info@eurost.ru  
**Цель проекта:** промышленная добыча и переработка мела.  
**Стоимость проекта** - 1 376 000,0 тыс. рублей.  
**Срок реализации проекта** - 2014-2018гг.





# ПАСПОРТА ЗЕМЕЛЬНЫХ УЧАСТКОВ ДЛЯ РЕАЛИЗАЦИИ ИНВЕСТИЦИОННЫХ ПРОЕКТОВ



## ГОРОД БРЯНСК

### Паспорт земельного участка. Коттеджная застройка микрорайона «Автозаводец»

#### 1. География площадки

**Место расположения участка:** Бежицкий район, г. Брянск.

**Площадь (га):** 39,55 га.

**Категория земель:** земли населенных пунктов.

**Удалённость от ближайшей грузовой железнодорожной станции:** от станции «Оржоникидзеград» – 6,7 км.

**Удалённость от автомобильных дорог с твёрдым покрытием:** от ул. Шоссейной – 0,05 км.

#### 2. Обеспеченность площадки инженерной и транспортной инфраструктурой

**Водоснабжение:** нет.

**Канализация сточных вод:** нет.

**Электроснабжение:** нет.

**Теплоснабжение:** нет.

**Газоснабжение:** нет.

**Подъездные пути:** автомобильная дорога.

#### 3. Форма собственности

Муниципальная собственность.

**Контактные данные:** заведующий сектором развития территории Управления по строительству и развитию территории г. Брянска, тел. (4832) 62-59-97.

### Паспорт земельного участка. Размещение торгового комплекса

#### 1. География площадки

**Место расположения участка:** Володарский район, Брянск, пос. Большое Полпино.

**Площадь (га):** 3,5 га.

**Категория земель:** земли населенных пунктов.

**Форма владения землей:** Государственная собственность (не разграниченная).

**Удалённость от ближайшей грузовой железнодорожной станции:** от станции «Брянск–Орловский» – 5,54 км.

**Удалённость от автомобильных дорог с твёрдым покрытием:** от ул. Пролетарской – 0,01 км.

#### 2. Обеспеченность площадки инженерной и транспортной инфраструктурой

**Водоснабжение:** нет.

**Канализация сточных вод:** нет.

**Электроснабжение:** нет.

**Теплоснабжение:** нет.

**Газоснабжение:** нет.

**Подъездные пути:** автомобильная дорога.

#### 3. Форма собственности

Государственная собственность (не разграниченная).

**Контактные данные:** заведующий сектором развития территории Управления по строительству и развитию территории г. Брянска, тел. (4832) 62-59-97.

## ГОРОД КЛИНЦЫ

### Паспорт земельного участка. Размещение промышленного предприятия: современного асфальтобетонного завода мощностью около

### 50 тонн асфальтобетонной смеси в час.

#### 1. География площадки

**Место расположения участка:** Брянская область, г. Клинцы, в западной части города.

**Площадь (га):** 1 га.

**Категория земель:** земли населенных пунктов

**Удалённость от ближайшей грузовой железнодорожной станции:** станция Клинцы – 6 км.

**Удалённость от автомобильных дорог с твёрдым покрытием:** Брянск-Гомель – 12 км.

**Блилежащие объекты:** ООО «Завод Клинцы – Полимер» СТД РФ – 0,5 км; жилые дома – 1 км.

#### 2. Обеспеченность площадки инженерной и транспортной инфраструктурой

**Водоснабжение:** нет.

**Канализация сточных вод:** нет.

**Электроснабжение:** на расстоянии 100 м – высоковольтная электролиния.

**Теплоснабжение:** нет.

**Газоснабжение:** на расстоянии 150 м – газопровод высокого давления.

**Подъездные пути:** автодорога с асфальтобетонным покрытием шириной 7 м; ж\д ветка - на расстоянии 500 м – б\у железнодорожная насыпь.

#### 3. Форма собственности

Муниципальная собственность.

**Контактные данные:** председатель комитета муниципального имущества администрации Клинцовского района, тел.: (48336) 4-23-11, 4-46-15.

### Паспорт земельного участка. Размещение промышленного предприятия: завода по переработке бытовых и промышленных отходов мощностью 25 тыс. тонн в год

#### 1. География площадки

**Место расположения участка:** Брянская область, город Клинцы, в западной части города.

**Площадь (га):** 1 га.

**Категория земель:** земли населенных пунктов

**Удалённость от ближайшей грузовой железнодорожной станции:** станция Клинцы – 11 км.

**Удалённость от автомобильных дорог с твёрдым покрытием:** Брянск – Гомель – 17 км.

**Транспортная доступность до ближайшего города:** г. Новозыбков – 53 км.

#### 2. Обеспеченность площадки инженерной и транспортной инфраструктурой

**Водоснабжение:** имеется возможность подключения.

**Канализация сточных вод:** имеется возможность подключения.

**Электроснабжение:** имеется возможность подключения.

**Теплоснабжение:** имеется возможность подключения.

**Газоснабжение:** нет.

#### 3. Форма собственности

Муниципальная собственность.

**Контактные данные:** председатель комитета муниципального имущества администрации Клинцовского района, тел. (48336) 4-12-69.

### Паспорт земельного участка. Размещение промышленного парка «Комфортный»

#### 1. География площадки

**Место расположения участка:** Брянская область,



г. Клинцы, ул. Скачковская. 50.  
**Площадь (га):** 76 га.  
**Удалённость от ближайшей грузовой железнодорожной станции:** 6 км.  
**Удалённость от автомобильных дорог с твёрдым покрытием:** 5 км.  
**Удалённость до близлежащего города:** 48 км до г. Новозыбков.

**2. Обеспеченность площадки инженерной и транспортной инфраструктурой**

**Водоснабжение:** на расстоянии 500 м.  
**Канализация сточных вод:** на расстоянии 300 м.  
**Электроснабжение:** на расстоянии 100 м – высоковольтная электролиния.  
**Теплоснабжение:** нет.  
**Газоснабжение:** на расстоянии 100 м – газопровод высокого давления.

**3. Форма собственности**

Частная собственность.  
**Контактные данные:** председатель комитета муниципального имущества администрации Клинцовского района, тел.: (48336) 4-23-11, 4-46-15.

**Паспорт земельного участка.**

**Размещение промышленных предприятий**

**1. География площадки**

**Место расположения участка:** Брянская область, г. Клинцы, ул. Ворошилова, 3.  
**Площадь (га):** 1,9 га.  
**Категория земель:** земли населенных пунктов  
**Удалённость от ближайшей грузовой железнодорожной станции:** 2 км.  
**Удалённость от автомобильных дорог с твёрдым покрытием:** 8 км.  
**Удалённость до близлежащего города:** 48 км до г. Новозыбков.

**2. Обеспеченность площадки инженерной и транспортной инфраструктурой**

**Водоснабжение:** имеется возможность подключения.  
**Канализация сточных вод:** имеется возможность подключения.  
**Электроснабжение:** имеется возможность подключения.  
**Теплоснабжение:** имеется возможность подключения.  
**Газоснабжение:** нет.

**3. Форма собственности**

Муниципальная собственность.  
**Контактные данные:** председатель комитета муниципального имущества администрации Клинцовского района, тел.: (48336) 4-23-11, 4-46-15.

**Удалённость от автомобильных дорог с твердым покрытием:** 0,5 км.

**Близлежащие объекты:** смежно – складской комплекс; расстояние до ближайших жилых домов – 0,6 км.

**2. Обеспеченность площадки инженерной и транспортной инфраструктурой**

**Водоснабжение:** имеется возможность подключения.  
**Канализация сточных вод:** имеется возможность подключения.  
**Электроснабжение:** имеется возможность подключения.  
**Теплоснабжение:** имеется возможность подключения.  
**Газоснабжение:** имеется возможность подключения.  
**Подъездные пути:** автодороги нет, есть возможность строительства ж/д тупика.

**3. Форма собственности**

Муниципальная собственность.  
**Контактные данные:** начальник отдела архитектуры и градостроительства, тел. (48343) 5-69-54.

**Паспорт земельного участка.**

**Размещение складского комплекса**

**1. География площадки**

**Место расположения участка:** Брянская область, г. Новозыбков, ул. Красная.  
**Площадь (га):** 0,7 га.  
**Категория земель:** земли населенных пунктов.  
**Удалённость от ближайшей грузовой железнодорожной станции:** 5,2 км до ст. Новозыбков МЖД.  
**Удалённость от автомобильных дорог с твердым покрытием:** 0,05 км до ул. Красная.  
**Близлежащие объекты:** жилая застройка – 0,3 км, производственный объект – мясокombинат «Славянский» – 0,1 км.

**2. Обеспеченность площадки инженерной и транспортной инфраструктурой**

**Водоснабжение:** имеется возможность подключения.  
**Канализация сточных вод:** имеется возможность подключения.  
**Электроснабжение:** имеется возможность подключения.  
**Теплоснабжение:** имеется возможность подключения.  
**Газоснабжение:** имеется возможность подключения.  
**Подъездные пути:** автодороги и ж/д ветки нет.

**3. Форма собственности**

Муниципальная собственность.  
**Контактные данные:** начальник отдела архитектуры и градостроительства, тел. (48343) 5-69-54.

**Паспорт земельного участка.**

**Размещение комплексной многоэтажной жилой застройки с этажностью до 5 этажей с социальной инфраструктурой**

**1. География площадки**

**Место расположения участка:** Брянская область, г. Новозыбков, восточная часть города, 116 квартал.  
**Площадь (га):** 70 га.  
**Категория земель:** земли населенных пунктов  
**Удалённость от ближайшей грузовой железнодорожной станции:** 3,5 км до ст. Новозыбков МЖД.  
**Удалённость от автомобильных дорог с твердым покрытием:** 0,05 км до ул. Рошала.

**ГОРОД НОВОЗЫБКОВ**

**Паспорт земельного участка. Размещение терминально-логистического центра или производственного объекта**

**1. География площадки**

**Место расположения участка:** Брянская область, г. Новозыбков, урочище Красуха.  
**Площадь (га):** 30 га.  
**Категория земель:** земли населенных пунктов.  
**Удалённость от ближайшей грузовой железнодорожной станции:** 0,05 км до ст. Новозыбков МЖД.



**Близлежащие объекты:** жилая застройка – 0,03 км, производственные объекты – бывший ООО «Новозыбковский станкостроительный завод» – 0,3 км; ОАО «Новозыбковский завод «Индуктор» – 0,75 км.

**2. Обеспеченность площадки инженерной и транспортной инфраструктурой**

**Водоснабжение:** имеется возможность подключения.

**Канализация сточных вод:** имеется возможность подключения.

**Электроснабжение:** имеется возможность подключения.

**Теплоснабжение:** имеется возможность подключения.

**Газоснабжение:** имеется возможность подключения.

**Подъездные пути:** автодороги и ж/д ветки нет.

**3. Форма собственности**

Муниципальная собственность.

**Контактные данные:** начальник отдела архитектуры и градостроительства, тел. (48343) 5-69-54.

**Паспорт земельного участка.**

**Строительство торгового комплекса**

**1. География площадки**

**Место расположения участка:** Брянская область, г. Новозыбков, западная часть города, на въезде в город.

**Площадь (га):** 2,0 га.

**Категория земель:** земли населенных пунктов.

**Удаленность от ближайшей грузовой железнодорожной станции:** 3,0 км до ст. Новозыбков МЖД.

**Удаленность от автомобильных дорог с твердым покрытием:** 0,05 км до ул. Коммунистическая.

**Близлежащие объекты:** жилая застройка – 0,2 км, производственные объекты: швейный цех – 0,6 км.

**2. Обеспеченность площадки инженерной и транспортной инфраструктурой**

**Водоснабжение:** имеется возможность подключения.

**Канализация сточных вод:** имеется возможность подключения.

**Электроснабжение:** имеется возможность подключения.

**Теплоснабжение:** имеется возможность подключения.

**Газоснабжение:** имеется возможность подключения.

**Подъездные пути:** автодороги и ж/д ветки нет.

**3. Форма собственности**

Муниципальная собственность.

**Контактные данные:** начальник отдела архитектуры и градостроительства, тел. (48343) 5-69-54.

**Паспорт земельного участка. Перепрофилирование мусороперерабатывающего завода**

**1. География площадки**

**Место расположения участка:** Брянская область, г. Новозыбков, ул. Ленина, 113.

**Площадь (га):** 1,2 га.

**Категория земель:** земли населенных пунктов.

**Удаленность от ближайшей грузовой железнодорожной станции:** 2,0 км до ст. Новозыбков МЖД.

**Удаленность от автомобильных дорог с твердым покрытием:** 5,6 км.

**2. Обеспеченность площадки инженерной и транспортной инфраструктурой**

**Водоснабжение:** имеется возможность подключения.

**Канализация сточных вод:** имеется возможность подключения.

**Электроснабжение:** имеется возможность подключения.

**Теплоснабжение:** имеется возможность подключения.

**Газоснабжение:** имеется возможность подключения.

**Подъездные пути:** автодороги и ж/д ветки нет.

**3. Форма собственности**

Муниципальная собственность.

**Контактные данные:** начальник отдела архитектуры и градостроительства, тел. (48343) 5-69-54.

**ГОРОД СЕЛЬЦО**

**Паспорт земельного участка. Размещение придорожного сервиса**

**1. География площадки**

**Место расположения участка:** Брянская область, г. Сельцо, ул. Промплощадка, 1.

**Площадь (га):** 0,183 га.

**Категория земель:** земли населенных пунктов.

**Удаленность от ближайшей грузовой железнодорожной станции:** 0,5 км.

**Удаленность от автомобильных дорог с твердым покрытием:** 7,5 км.

**Удаленность до близлежащего города:** 1,5 км от г. Сельцо.

**2. Обеспеченность площадки инженерной и транспортной инфраструктурой**

**Водоснабжение:** нет.

**Канализация сточных вод:** нет.

**Электроснабжение:** нет.

**Теплоснабжение:** нет.

**Газоснабжение:** в 550 м.

**3. Форма собственности**

Муниципальная собственность.

**Контактные данные:** заместитель главы администрации, тел. (4832) 97-22-09.

**Паспорт земельного участка. Размещение промышленного предприятия**

**1. География площадки**

**Место расположения участка:** Брянская область, п. Глаженка.

**Площадь (га):** 2,7 га.

**Категория земель:** земли населенных пунктов.

**Удаленность от ближайшей грузовой железнодорожной станции:** 2,0 км.

**Удаленность от автомобильных дорог с твердым покрытием:** 7,5 км.

**Удаленность до близлежащего города:** 3,5 км от г. Сельцо.

**2. Обеспеченность площадки инженерной и транспортной инфраструктурой**

**Водоснабжение:** нет.

**Канализация сточных вод:** нет.

**Электроснабжение:** нет.

**Теплоснабжение:** нет.

**Газоснабжение:** нет.

**3. Форма собственности**

Муниципальная собственность.

**Контактные данные:** заместитель главы администрации, тел. (4832) 97-22-09.





**Паспорт земельного участка.**

**Индивидуальное жилищное строительство**

**1. География площадки**

*Место расположения участка:* Брянская область, г. Сельцо, р-н Лесничества.

*Площадь (га):* 32 га.

*Категория земель:* земли населенных пунктов.

*Удалённость от ближайшей грузовой железнодорожной станции:* 2,0 км.

*Удалённость от автомобильных дорог с твёрдым покрытием:* 7,5 км.

*Удалённость до близлежащего города:* 3,5 км от г. Сельцо.

**2. Обеспеченность площадки инженерной и транспортной инфраструктурой**

*Водоснабжение:* нет.

*Канализация сточных вод:* нет.

*Электроснабжение:* нет.

*Теплоснабжение:* нет.

*Газоснабжение:* нет.

**3. Форма собственности**

Муниципальная собственность.

*Контактные данные:* заместитель главы администрации, тел. (4832) 97-22-09.

**Паспорт земельного участка.**

**Размещение промышленных объектов**

**1. География площадки**

*Место расположения участка:* Брянская область, г. Стародуб, ул. Винокурова.

*Площадь (га):* 13 га.

*Категория земель:* земли населенных пунктов.

**2. Обеспеченность площадки инженерной и транспортной инфраструктурой**

*Водоснабжение:* нет.

*Канализация сточных вод:* нет.

*Электроснабжение:* нет.

*Теплоснабжение:* нет.

*Газоснабжение:* нет.

*Подъездные пути:* имеются.

**3. Форма собственности**

Государственная собственность (не разграниченная).

*Контактные данные:* ведущий специалист финансово-экономического отдела администрации города Стародуба, тел./факс (48348) 2-36-56.

**Паспорт земельного участка.**

**Размещение промышленного объекта**

**1. География площадки**

*Место расположения участка:* Брянская область, г. Стародуб, ул. Коваленко.

*Площадь (га):* 3,6 га.

**2. Обеспеченность площадки инженерной и транспортной инфраструктурой**

*Водоснабжение:* нет.

*Канализация сточных вод:* нет.

*Электроснабжение:* нет.

*Теплоснабжение:* нет.

*Газоснабжение:* нет.

*Подъездные пути:* имеются.

**3. Форма собственности**

Государственная собственность (не разграниченная).

*Контактные данные:* ведущий специалист финансово-экономического отдела администрации города Стародуба, тел./факс (48348) 2-36-56.

**ГОРОД СТАРОДУБ**

**Паспорт земельного участка.**

**Застройка домами коттеджного типа**

**1. География площадки**

*Место расположения участка:* Брянская область, г. Стародуб, ул. Заводская.

*Площадь (га):* 5,7 га.

*Категория земель:* земли населенных пунктов.

*Удалённость от ближайшей грузовой железнодорожной станции:* станция Стародуб – 1 км, узловая станция Унеча – 14,7 км.

*Удалённость от автомобильных дорог с твёрдым покрытием:* автомагистраль Москва – Гомель (Белоруссия) – 23 км.

*Близлежащие объекты:* ОАО «Стародубский хлебокомбинат» – 1350 м, ТНВ «Сыр Стародубский» – 630 м, расстояние до ближайших жилых домов – 300 м.

**2. Обеспеченность площадки инженерной и транспортной инфраструктурой**

*Водоснабжение:* строительство нового резервуара V=2500 кв. м и насосной станции (р-н жилого дома №15 ул. Семашко или ул. Чехова полоса лесопосадки).

*Канализация сточных вод:* канализационная насосная станция очистных сооружений, не менее Ø100 мм.

*Электроснабжение:* мощность 250 В, необходимо строительство новой подстанции 10кВт\*04.

*Газоснабжение:* газопровод среднего давления с установкой ШП на низкое давление Ø63-86 мм.

*Подъездные пути:* потребует строительство автодороги протяженностью 1,82 км.

**3. Форма собственности**

Государственная собственность (не разграниченная).

*Контактные данные:* ведущий специалист финансово-экономического отдела администрации города Стародуба, тел./факс (48348) 2-36-56.

**Паспорт земельного участка.**

**Размещение промышленного объекта**

**1. География площадки**

*Место расположения участка:* Брянская область, г. Стародуб, ул. Красных Партизан.

*Площадь (га):* 8,0 га.

*Категория земель:* земли населенных пунктов.

**2. Обеспеченность площадки инженерной и транспортной инфраструктурой**

*Водоснабжение:* нет.

*Канализация сточных вод:* нет.

*Электроснабжение:* нет.

*Теплоснабжение:* нет.

*Газоснабжение:* нет.

*Подъездные пути:* имеются.

**3. Форма собственности**

Государственная собственность (не разграниченная).

*Контактные данные:* ведущий специалист финансово-экономического отдела администрации города Стародуба, тел./факс (48348) 2-36-56.



## ГОРОД ФОКИНО

### Паспорт земельного участка.

#### Промышленная площадка

##### 1. География площадки

**Место расположения участка:** г. Фокино в районе карьероуправления ЗАО «МПЦ».

**Площадь (га):** 5,0 га.

**Категория земель:** земли населенных пунктов.

**Удалённость от ближайшей грузовой железнодорожной станции:** 1 км от станции Фокино.

**Удалённость от автомобильных дорог с твёрдым покрытием:** 3 км – Брянск-Дятьково.

**Блилежащие объекты:** карьероуправление ЗАО «МПЦ».

##### 2. Обеспеченность площадки

##### инженерной и транспортной инфраструктурой

**Водоснабжение:** нет.

**Канализация сточных вод:** нет.

**Электроснабжение:** на расстоянии 200 м.

**Теплоснабжение:** нет.

**Газоснабжение:** на расстоянии 300 м газопровод высокого давления.

**Подъездные пути:** есть.

##### 3. Форма собственности

Муниципальная собственность.

**Контактные данные:** начальник отдела имущественных и земельных отношений, архитектуры администрации города Фокино, тел. (48333) 4-79-60.

Брасовский район, п. Локоть, ул. Механизаторов.

**Площадь (га):** 7,0 га.

**Категория земель:** земли населенных пунктов.

**Удаленность от ближайшей грузовой железнодорожной станции:** ст. Брасово – 0,1 км.

**Удаленность от автомобильных дорог с твердым покрытием:** 4 км.

**Блилежащие объекты:** ОАО «Брасовоагросервис» на расстоянии 0,5 км.

##### 2. Обеспеченность площадки

##### инженерной и транспортной инфраструктурой

**Водоснабжение:** 500 м.

**Электроснабжение:** 100 м.

**Газоснабжение:** 300 м.

**Подъездные пути:** 100 м.

##### 3. Форма собственности

Муниципальная собственность.

**Контактные данные:** начальник отдела по управлению муниципальным имуществом, тел. (48354) 9-16-55

## ВЫГОНИЧСКИЙ РАЙОН

### Паспорт земельного участка.

##### 1. География площадки

**Место расположения участка:** Брянская область, Выгоничский район, д. Скрыбино, ул. Молодежная.

**Площадь (га):** 1,5 га.

**Категория земель:** земли сельскохозяйственного назначения.

**Удалённость от ближайшей грузовой железнодорожной станции:** 6 км.

**Удалённость от автомобильных дорог с твёрдым покрытием:** 1,5 км.

**Удалённость от г. Брянска:** 25 км.

##### 2. Обеспеченность площадки

##### инженерной и транспортной инфраструктурой

**Водоснабжение:** имеется возможность подключения.

**Канализация сточных вод:** локальная.

**Электроснабжение:** 150 м.

**Теплоснабжение:** имеется возможность подключения.

**Газоснабжение:** 300 м.

##### 3. Форма собственности

Муниципальная собственность.

**Контактные данные:** глава администрации Выгоничского района, тел. (48341) 2-14-52.

## БРАСОВСКИЙ РАЙОН

### Паспорт земельного участка.

#### Строительство производственного объекта

##### 1. География площадки

**Место расположения участка:** Брянская область, Брасовский район, п. Локоть, ул. Механизаторов (около железнодорожного переезда).

**Площадь (га):** 1,0 га.

**Категория земель:** земли населенных пунктов.

**Удаленность от ближайшей грузовой железнодорожной станции:** ст. Брасово, 0,3 км.

**Удаленность от автомобильных дорог с твердым покрытием:** 4 км.

**Блилежащие объекты:** ОАО «Брасовоагросервис» – 0,25 км.

##### 2. Обеспеченность площадки

##### инженерной и транспортной инфраструктурой

**Водоснабжение:** 200 м.

**Электроснабжение:** 50 м.

**Газоснабжение:** 200 м.

**Подъездные пути:** есть.

##### 3. Форма собственности

Муниципальная собственность.

**Контактные данные:** начальник отдела по управлению муниципальным имуществом, тел. (48354) 9-16-55

### Паспорт земельного участка.

#### Строительство производственного объекта

##### 1. География площадки

**Место расположения участка:** Брянская область,

## ГОРДЕЕВСКИЙ РАЙОН

### Паспорт земельного участка. Строительство кирпичного завода по производству глиняного кирпича в д. Поконь Гордеевского района Брянской области

##### 1. География площадки

**Место расположения участка:** Брянская область, Гордеевский район, д. Поконь.

**Площадь (га):** 198 га.

**Категория земель:** земли сельскохозяйственного назначения.

**Удалённость от ближайшей грузовой железнодорожной станции:** станция Клинцы – 45 км.



**Удалённость от автомобильных дорог с твёрдым покрытием:** федеральная автомобильная дорога М13 «Брянск-Новозыбков-граница Республики Беларусь» – 55 км.  
**Блилежащие объекты:** ООО СП «Луч» – 5 км.

**2. Обеспеченность площадки инженерной и транспортной инфраструктурой**

**Водоснабжение:** нет.  
**Канализация сточных вод:** локальная.  
**Электроснабжение:** нет.  
**Теплоснабжение:** нет.  
**Газоснабжение:** нет.  
**Подъездные пути:** автомобильная дорога.

**3. Форма собственности**

Муниципальная собственность.  
**Контактные данные:** глава администрации Гордеевского района, тел. (48340) 2-14-45, факс (48340) 2-14-46, E-mail: grdadm@mail.ru.

**Паспорт земельного участка. Разработка залежей известняка на территории Рудневоробьевского сельского поселения Гордеевского района Брянской области**

**1. География площадки**

**Место расположения участка:** Брянская область, Гордеевский район, 500 м западнее д. Старая Полона.  
**Площадь (га):** 28 га.  
**Категория земель:** земли сельскохозяйственного назначения.  
**Удалённость от ближайшей грузовой железнодорожной станции:** станция Клинцы – 48 км.  
**Удалённость от автомобильных дорог с твёрдым покрытием:** федеральная автомобильная дорога М13 «Брянск – Новозыбков – граница Республики Беларусь» – 58 км.  
**Блилежащие объекты:** СПК «Рабочий» – 0,4 км.

**2. Обеспеченность площадки инженерной и транспортной инфраструктурой**

**Водоснабжение:** нет.  
**Канализация сточных вод:** локальная.  
**Электроснабжение:** нет.  
**Теплоснабжение:** нет.  
**Газоснабжение:** нет.  
**Подъездные пути:** автомобильная дорога.

**3. Форма собственности**

Муниципальная собственность.  
**Контактные данные:** глава администрации Гордеевского района, тел. (48340) 2-14-45, факс (48340) 2-14-46, E-mail: grdadm@mail.ru.

**Удалённость от ближайшей грузовой железнодорожной станции:** ж/д станция Сещинская – 30 км.  
**Удалённость от автомобильных дорог с твёрдым покрытием:** федеральная автомобильная дорога А141 (Р120) «Орел-Рудня» – 30 км.  
**Блилежащие объекты:** сельскохозяйственные и иные.

**2. Обеспеченность площадки инженерной и транспортной инфраструктурой**

**Водоснабжение:** есть.  
**Канализация сточных вод:** нет.  
**Электроснабжение:** есть.  
**Теплоснабжение:** от собственной газовой мини-котельной.  
**Газоснабжение:** газопровод среднего давления.  
**Подъездные пути:** нет.

**3. Форма собственности**

Муниципальная собственность.  
**Контактные данные:** глава администрации Дубровского района, тел.: (48332) 9-15-25, 9-12-83.

**Паспорт земельного участка. Строительство производственного объекта (цех по производству железобетонных и бетонных изделий)**

**1. География площадки**

**Место расположения участка:** Брянская область, Дубровский район, п. Дубровка, ул. Победы (промышленная зона).  
**Площадь (га):** 2,0 га.  
**Категория земель:** земли населенных пунктов.  
**Удалённость от ближайшей грузовой железнодорожной станции:** ж/д станция Дубровка – 300 м.  
**Удалённость от автомобильных дорог с твёрдым покрытием:** федеральная автомобильная дорога А141 (Р120) «Орел-Рудня» – 7 км.  
**Блилежащие объекты:** промышленные и иные.

**2. Обеспеченность площадки инженерной и транспортной инфраструктурой**

**Водоснабжение:** D=100мм; по ул. Победы – 200 м.  
**Канализация сточных вод:** нет.  
**Электроснабжение:** 10 кВ; по ул. Победы – 20 м.  
**Теплоснабжение:** нет.  
**Газоснабжение:** газопровод среднего давления, D=159 мм; по ул. Победы – 400 м.  
**Подъездные пути:** нет.

**3. Форма собственности**

Муниципальная собственность.  
**Контактные данные:** глава администрации Дубровского района, тел.: (48332) 9-15-25, 9-12-83.

**Паспорт земельного участка. Строительство производственного объекта**

**1. География площадки**

**Место расположения участка:** Брянская область, п. Дубровка, ул. Победы.  
**Площадь (га):** 0,8 га.  
**Категория земель:** земли населенных пунктов.  
**Удалённость от ближайшей грузовой железнодорожной станции:** 20 км.  
**Удалённость от автомобильных дорог с твёрдым покрытием:** 7 км.  
**Блилежащие объекты:** сельскохозяйственные и иные.

**ДУБРОВСКИЙ РАЙОН**

**Паспорт земельного участка. Строительство спортивно-оздоровительного комплекса в д. Алёшинка**

**1. География площадки**

**Место расположения участка:** муниципальное образование «Дубровский район» Брянская область, Дубровский район, д. Алёшинка.  
**Площадь (га):** 2,0 га.  
**Категория земель:** земли населенных пунктов.



**2. Обеспеченность площадки инженерной и транспортной инфраструктурой**

**Водоснабжение:** есть.

**Канализация сточных вод:** нет.

**Электроснабжение:** есть.

**Теплоснабжение:** от собственной газовой мини-котельной.

**Газоснабжение:** есть.

**Подъездные пути:** нет.

**3. Форма собственности**

Муниципальная собственность.

**Контактные данные:** глава администрации Дубровского района, тел.: (48332) 9-15-25, 9-12-83.

**Паспорт земельного участка.**

**Строительство производственного объекта**

**1. География площадки**

**Место расположения участка:** Брянская область, Дубровский район, п. Серпеевский.

**Площадь, (га):** 1,0 га.

**Удалённость от ближайшей грузовой железнодорожной станции:** 18 км.

**Удалённость от автомобильных дорог с твёрдым покрытием:** 11 км.

**Блилежащие объекты:** сельскохозяйственные и иные.

**2. Обеспеченность площадки инженерной и транспортной инфраструктурой**

**Водоснабжение:** есть.

**Канализация сточных вод:** нет.

**Электроснабжение:** есть.

**Теплоснабжение:** есть.

**Газоснабжение:** есть.

**Подъездные пути:** есть.

**3. Форма собственности**

Муниципальная собственность.

**Контактные данные:** глава администрации Дубровского района, тел.: (48332) 9-15-25, 9-12-83.

**Паспорт земельного участка.**

**Строительство производственного объекта**

**1. География площадки**

**Место расположения участка:** Брянская область, Дубровский район, п. Серпеевский.

**Площадь, (га):** 0,5 га.

**Категория земель:** земли населенных пунктов.

**Удалённость от ближайшей грузовой железнодорожной станции:** 18 км.

**Удалённость от автомобильных дорог с твёрдым покрытием:** 11 км.

**Блилежащие объекты:** сельскохозяйственные и иные.

**2. Обеспеченность площадки инженерной и транспортной инфраструктурой**

**Водоснабжение:** есть.

**Канализация сточных вод:** есть.

**Электроснабжение:** есть.

**Теплоснабжение:** есть.

**Газоснабжение:** есть.

**Подъездные пути:** есть.

**3. Форма собственности**

Муниципальная собственность.

**Контактные данные:** глава администрации Дубровского района, тел.: (48332) 9-15-25, 9-12-83

**Паспорт земельного участка.**

**Для малоэтажного строительства**

**1. География площадки**

**Место расположения участка:** 242030, Брянская область, Жирятинский район, с. Творишичи

**Площадь (га):** 7,5 га.

**Категория земель:** земли населенных пунктов.

**Удалённость от ближайшей грузовой железнодорожной станции:** 32 км

**Удалённость от автомобильных дорог с твёрдым покрытием:** 24 км

**Транспортная доступность до ближайшего города:** г. Сельцо – 37 км, г. Брянск- 50 км

**2. Обеспеченность площадки инженерной и транспортной инфраструктурой**

**Водоснабжение:** отсутствует, точка подключения – уличный водопровод с. Жирятино – 0,1 км.

**Канализация сточных вод:** нет.

**Электроснабжение:** отсутствует, точка подключения – сети ООО «СТРОЙ ЭКСПЕРТ» – 0,1 км.

**Теплоснабжение:** нет.

**Газоснабжение:** уличные газопровод с. Жирятино, газопровод в/д 0,2 км, н/д – 0,1 км.

**Подъездные пути:** автомобильная дорога с твердым покрытием по ул. Строительная с. Жирятино.

**3. Форма собственности**

Муниципальная собственность.

**Контактные данные:** заместитель главы администрации района, тел. (48344) 3-06-15.

**Паспорт земельного участка. Строительство завода по производству продуктов из картофеля**

**1. География площадки**

**Место расположения участка:** Брянская область, Жуковский район, д. Летошники, ул. Шоссейная, 109Б.

**Площадь (га):** 17,3 га.

**Категория земель:** земли сельскохозяйственного назначения.

**Удалённость от ближайшей грузовой железнодорожной станции:** 10 км от ж/д станции Жуковка.

**Удалённость от автомобильных дорог с твёрдым покрытием:** 0,1 км от федеральной автомобильной дороги А141(Р120) «Орел-Рудня».

**Блилежащие объекты:** ОАО «Коммунар» (сельскохозяйственное предприятие).

**2. Обеспеченность площадки инженерной и транспортной инфраструктурой**

**Водоснабжение:** артезианская скважина находится на участке. Не обустроена.

**Канализация сточных вод:** нет.

**Электроснабжение:** нет.

**Теплоснабжение:** нет.

**Газоснабжение:** газопровод низкого давления 100 мм – 50 м от участка. Газопровод среднего давления диаметром 168 мм – 600 м от участка (прокол под дорогой Жуковка-Летошники).

**Подъездные пути:** нет.



### 3. Форма собственности

Муниципальная собственность.

**Контактные данные:** заместитель главы администрации Жуковского района, тел.: (48334) 3-04-44, 3-26-71, E-mail: admin@zhukadmin.org.

#### Паспорт земельного участка. Для организации производства строительных материалов

##### 1. География площадки

**Место расположения участка:** Брянская область, Жуковский район, г. Жуковка, ул. Дегтярева, 17В.

**Площадь (га):** 2,5 га.

**Категория земель:** земли населенных пунктов.

**Удалённость от ближайшей грузовой железнодорожной станции:** 1 км от ж/д станции Жуковка.

**Удалённость от автомобильных дорог с твёрдым покрытием:** 12 км от федеральной автомобильной дороги А141(Р120) «Орел-Рудня».

**Близлежащие объекты:** ООО «Базис» (производство тротуарной плитки – смежно, пилорама – 100 м), жилая застройка – 100 м.

##### 2. Обеспеченность площадки инженерной и транспортной инфраструктурой

**Водоснабжение:** нет.

**Канализация сточных вод:** нет.

**Электроснабжение:** нет.

**Теплоснабжение:** нет.

**Газоснабжение:** нет.

**Подъездные пути:** грунтовая автодорога.

##### 3. Форма собственности

Муниципальная собственность.

**Контактные данные:** заместитель главы администрации Жуковского района, тел.: (48334) 3-04-44, 3-26-71, E-mail: admin@zhukadmin.org.

### 3. Форма собственности

Муниципальная собственность

**Контактные данные:** глава Щербиничского сельского поселения, тел. (48358) 9-03-43.

#### Паспорт земельного участка.

##### Земельный участок свободного назначения

##### 1. География площадки

**Место расположения участка:** Брянская область,

Злынковский район, д. Б. Щербиничи, ул. Центральная, 9.

**Площадь (га):** 0,03 га.

**Категория земель:** земли населенных пунктов.

**Удалённость от ближайшей грузовой железнодорожной станции:** 39 км от ж/д станции Злынка.

**Удалённость от автомобильных дорог с твёрдым покрытием:** 26 км от автомобильной дороги «Брянск-Новозыбков».

**Близлежащие объекты:** жилые дома – 100 м.

##### 2. Обеспеченность площадки инженерной и транспортной инфраструктурой

**Водоснабжение:** нет.

**Канализация сточных вод:** нет.

**Электроснабжение:** точка подключения – 30 м.

**Теплоснабжение:** нет.

**Газоснабжение:** точка подключения – 150 м.

**Подъездные пути:** есть.

##### 3. Форма собственности

Муниципальная собственность.

**Контактные данные:** глава Щербиничского сельского поселения, тел. (48358) 9-03-43.

#### Паспорт земельного участка.

##### Земельный участок свободного назначения

##### 1. География площадки

**Место расположения участка:** Брянская область, Злынковский район, с. Спиридонова Буда,

ул. Коммунистическая, 10.

**Площадь (га):** 0,03 га.

**Категория земель:** земли населенных пунктов.

**Удалённость от ближайшей грузовой железнодорожной станции:** 45 км от ж/д станции Злынка.

**Удалённость от автомобильных дорог с твёрдым покрытием:** 1 км от федеральной автомобильной дороги «Брянск-Новозыбков».

**Близлежащие объекты:** СПК «Маяк» – 100 м, жилые дома – 50 м.

##### 2. Обеспеченность площадки инженерной и транспортной инфраструктурой

**Водоснабжение:** есть

**Канализация сточных вод:** есть.

**Электроснабжение:** точка подключения – 20 м.

**Теплоснабжение:** нет.

**Газоснабжение:** точка подключения – 20 м.

**Подъездные пути:** есть.

##### 3. Форма собственности

Муниципальная собственность.

**Контактные данные:** глава Спиридоновобудского сельского поселения, тел. (48358) 9-63-82.

## ЗЛЫНКОВСКИЙ РАЙОН

#### Паспорт земельного участка. Земельный участок свободного назначения

##### 1. География площадки

**Место расположения участка:** Брянская область, Злынковский район, д. Б. Щербиничи, ул. Калинина, 44.

**Площадь (га):** 0,04 га.

**Категория земель:** земли населенных пунктов.

**Удалённость от ближайшей грузовой железнодорожной станции:** 39 км от ж/д станции Злынка, 39 км.

**Удалённость от автомобильных дорог с твёрдым покрытием:** 26 км от автомобильной дороги «Брянск-Новозыбков».

**Близлежащие объекты:** жилые дома – 50 м.

##### 2. Обеспеченность площадки инженерной и транспортной инфраструктурой

**Водоснабжение:** нет.

**Канализация сточных вод:** нет.

**Электроснабжение:** точка подключения – 50 м.

**Теплоснабжение:** нет.

**Газоснабжение:** точка подключения – 50 м.

**Подъездные пути:** есть.



**Паспорт земельного участка.**

**Земельный участок свободного назначения**

**1. География площадки**

**Место расположения участка:** Брянская область, Злынковский район, с. Рогов, ул. Школьная.

**Площадь (га):** 0,01 га.

**Категория земель:** земли населенных пунктов.

**Удалённость от ближайшей грузовой железнодорожной станции:** 40 км от ж/д станции Злынка, 35 км от ж/д станции Новозыбков.

**Удалённость от автомобильных дорог с твёрдым покрытием:** 1 км.

**Близлежащие объекты:** школа – 0,1 км, ФАП – 0,1 км, мастерская по ремонту машин – 0,2 км.

**2. Обеспеченность площадки инженерной и транспортной инфраструктурой**

**Водоснабжение:** нет.

**Канализация сточных вод:** нет.

**Электроснабжение:** нет.

**Теплоснабжение:** нет.

**Газоснабжение:** нет.

**Подъездные пути:** есть.

**3. Форма собственности**

Муниципальная собственность.

**Контактные данные:** глава Роговского сельского поселения, тел. (48358) 9-35-82.

**Удалённость от автомобильных дорог с твёрдым покрытием:** 1 км.

**Близлежащие объекты:** здание спиртзавода – 0,1 км.

**2. Обеспеченность площадки инженерной и транспортной инфраструктурой**

**Водоснабжение:** есть.

**Канализация сточных вод:** есть.

**Электроснабжение:** есть.

**Теплоснабжение:** нет.

**Газоснабжение:** точка подключения – 100 м.

**Подъездные пути:** есть.

**3. Форма собственности**

Муниципальная собственность.

**Контактные данные:** глава Роговского сельского поселения, тел. (48358) 2-18-46.

**Паспорт земельного участка.**

**Земельный участок свободного назначения**

**1. География площадки**

**Место расположения участка:** Брянская область, Злынковский район, п. Софиевка, ул. Ленина.

**Площадь (га):** 0,1 га.

**Категория земель:** земли населенных пунктов.

**Удалённость от ближайшей грузовой железнодорожной станции:** 45 км от ж/д станции Злынка.

**Удалённость от автомобильных дорог с твёрдым покрытием:** 1 км.

**Близлежащие объекты:** здание спиртзавода, 0,1 км.

**2. Обеспеченность площадки инженерной и транспортной инфраструктурой**

**Водоснабжение:** есть.

**Канализация сточных вод:** есть.

**Электроснабжение:** есть.

**Теплоснабжение:** нет.

**Газоснабжение:** точка подключения – 100 м.

**Подъездные пути:** есть.

**3. Форма собственности**

Муниципальная собственность.

**Контактные данные:** глава Роговского сельского поселения, тел. (48358) 2-18-46.

**Паспорт земельного участка. Земельный участок свободного назначения**

**1. География площадки**

**Место расположения участка:** Брянская область, Злынковский район, п. Софиевка, ул. Ленина.

**Площадь (га):** 0,1 га.

**Категория земель:** земли населенных пунктов.

**Удалённость от ближайшей грузовой железнодорожной станции:** 45 км от ж/д станции Злынка.

**Удалённость от автомобильных дорог с твёрдым покрытием:** 1 км.

**Близлежащие объекты:** здание спиртзавода – 0,1 км.

**2. Обеспеченность площадки инженерной и транспортной инфраструктурой**

**Водоснабжение:** есть.

**Канализация сточных вод:** есть.

**Электроснабжение:** есть.

**Теплоснабжение:** нет.

**Газоснабжение:** точка подключения – 100 м.

**Подъездные пути:** есть.

**3. Форма собственности**

Муниципальная собственность.

**Контактные данные:** глава Роговского сельского поселения тел. (48358) 2-18-46.

**Паспорт земельного участка.**

**Земельный участок свободного назначения**

**1. География площадки**

**Место расположения участка:** Брянская область, Злынковский район, г. Злынка, ул. И. Рубцовой, 1.

**Площадь (га):** 0,0042 га.

**Категория земель:** земли населенных пунктов.

**Удалённость от ближайшей грузовой железнодорожной станции:** 9 км от ж/д станции Злынка.

**Удалённость от автомобильных дорог с твёрдым покрытием:** 2 км автомобильной дороги «Брянск-Новозыбков».

**Близлежащие объекты:** жилые дома – 5 м.

**2. Обеспеченность площадки инженерной и транспортной инфраструктурой**

**Водоснабжение:** нет.

**Канализация сточных вод:** нет.

**Электроснабжение:** точка подключения на расстоянии 5 м.

**Теплоснабжение:** нет.

**Газоснабжение:** точка подключения – 5 м.

**Подъездные пути:** есть.



**3. Форма собственности**

Муниципальная собственность.

**Контактные данные:** начальник отдела имущественных отношений администрации Злынковского района, тел. (48358) 2-19-78

**Паспорт земельного участка.**

**Земельный участок свободного назначения**

**1. География площадки**

**Место расположения участка:** Брянская область, Злынковский район, г. Злынка, ул. Республиканская, 157.  
**Площадь (га):** 0,027 га (здание), 0,177 га (земельный участок).

**Категория земель:** земли населенных пунктов.

**Удалённость от ближайшей грузовой железнодорожной станции:** 9 км от ж/д станции Злынка.

**Удалённость от автомобильных дорог с твёрдым покрытием:** 2 км от автомобильной дороги «Брянск-Новозыбков».

**Блилежащие объекты:** жилые дома – 10 м.

**2. Обеспеченность площадки**

**инженерной и транспортной инфраструктурой**

**Водоснабжение:** точка подключения – 30 м.

**Канализация сточных вод:** нет.

**Электроснабжение:** нет.

**Теплоснабжение:** нет.

**Газоснабжение:** точка подключения – 20 м.

**Подъездные пути:** есть.

**3. Форма собственности**

Муниципальная собственность.

**Контактные данные:** начальник отдела имущественных отношений администрации Злынковского района, тел. (48358) 2-19-78.

**Паспорт земельного участка. Земельный участок свободного назначения**

**1. География площадки**

**Место расположения участка:** Брянская область, Злынковский р-н, с. Лысье.

**Площадь (га):** 0,036 га.

**Категория земель:** земли населенных пунктов.

**Удалённость от ближайшей грузовой железнодорожной станции:** в 20 км от ж/д станции Злынка.

**Удалённость от автомобильных дорог с твёрдым покрытием:** 26 км от автомобильной дороги «Брянск-Новозыбков».

**Блилежащие объекты:** СПХ «Лысовский».

**2. Обеспеченность площадки**

**инженерной и транспортной инфраструктурой**

**Водоснабжение:** точка подключения – 30 м.

**Канализация сточных вод:** нет.

**Электроснабжение:** нет.

**Теплоснабжение:** нет.

**Газоснабжение:** точка подключения – 20 м.

**Подъездные пути:** есть

**3. Форма собственности**

Муниципальная собственность.

**Контактные данные:** глава Денисовичского сельского поселения, тел. (48358) 2-19-78.

**Паспорт земельного участка.**

**Земельный участок свободного назначения**

**1. География площадки**

**Место расположения участка:** Брянская область, Злынковский район, п. Вышков, пл. Площадь, 1.

**Площадь (га):** 0,0172 га.

**Категория земель:** земли населенных пунктов.

**Удалённость от ближайшей грузовой железнодорожной станции:** 9 км от ж/д станции Злынка.

**Удалённость от автомобильных дорог с твёрдым покрытием:** 7 км от автомобильной дороги «Брянск-Новозыбков».

**Блилежащие объекты:** жилые дома – 20 м.

**2. Обеспеченность площадки**

**инженерной и транспортной инфраструктурой**

**Водоснабжение:** точка подключения – 10 м.

**Канализация сточных вод:** нет.

**Электроснабжение:** точка подключения – 10 м.

**Теплоснабжение:** нет.

**Газоснабжение:** точка подключения – 10 м.

**Подъездные пути:** есть.

**3. Форма собственности**

Муниципальная собственность.

**Контактные данные:** начальник отдела имущественных отношений администрации Злынковского района, тел. (48358) 2-19-78.

**Паспорт земельного участка. Земельный участок свободного назначения**

**(кадастровый номер 32:09:013:016)**

**1. География площадки**

**Место расположения участка:** Брянская область, г.Злынка, ул.Северная, сторона ОАО «Злынковская ПМК».

**Площадь (га):** 10 га.

**Категория земель:** земли населенных пунктов.

**Удалённость от ближайшей грузовой железнодорожной станции:** 7 км от ж/д станции Злынка.

**Удалённость от автомобильных дорог с твёрдым покрытием:** 2 км от автомобильной дороги «Брянск-Новозыбков».

**Блилежащие объекты:**

ОАО «Злынковская ПМК» – 200 м.

**2. Обеспеченность площадки**

**инженерной и транспортной инфраструктурой**

**Водоснабжение:** точка подключения – 50 м.

**Канализация сточных вод:** нет.

**Электроснабжение:** точка подключения – 200 м.

**Теплоснабжение:** нет.

**Газоснабжение:** точка подключения – 200 м.

**Подъездные пути:** есть 50 м.

**3. Форма собственности**

Муниципальная собственность.

**Контактные данные:** начальник отдела имущественных отношений администрации Злынковского района, тел. (48358) 2-19-78.

**Паспорт земельного участка.**

**Земельный участок свободного назначения**

**(кадастровый номер 32:09:0010301:38)**

**1. География площадки**

**Место расположения участка:** Брянская область, Злынковский район, п. Красный камень.



**Площадь (га):** 15 га.  
**Категория земель:** земли населенных пунктов.  
**Удалённость от ближайшей грузовой железнодорожной станции:** 9 км от ж/д станции Злынка.  
**Удалённость от автомобильных дорог с твёрдым покрытием:** 2 км от автомобильной дороги «Брянск-Новозыбков».  
**Близлежащие объекты:** жилые дома – 7 м.

**2. Обеспеченность площадки инженерной и транспортной инфраструктурой**

**Водоснабжение:** точка подключения – 10 м.  
**Канализация сточных вод:** нет.  
**Электроснабжение:** точка подключения – 50 м.  
**Теплоснабжение:** нет.  
**Газоснабжение:** точка подключения – 50 м.  
**Подъездные пути:** есть.

**3. Форма собственности**

Муниципальная собственность.  
**Контактные данные:** начальник отдела имущественных отношений администрации Злынковского района, тел. (48358) 2-19-78.

**Паспорт земельного участка. Земельный участок (кадастровый номер 32:09:013:0163)**

**1. География площадки**

**Место расположения участка:** Брянская область, г. Злынка, ул. Карла Маркса, городской парк.  
**Площадь (га):** 7,2 га.  
**Категория земель:** земли населенных пунктов.  
**Удалённость от ближайшей грузовой железнодорожной станции:** 9 км от ж/д станции Злынка.  
**Удалённость от автомобильных дорог с твёрдым покрытием:** 2 км от автомобильной дороги «Брянск-Новозыбков».  
**Близлежащие объекты:** жилые дома – 10 м.

**2. Обеспеченность площадки инженерной и транспортной инфраструктурой**

**Водоснабжение:** нет.  
**Канализация сточных вод:** точка подключения – 10 м.  
**Электроснабжение:** точка подключения – 50 м.  
**Теплоснабжение:** нет.  
**Газоснабжение:** точка подключения – 50 м.  
**Подъездные пути:** есть.

**3. Форма собственности**

Муниципальная собственность.  
**Контактные данные:** начальник отдела имущественных отношений администрации Злынковского района, тел. (48358) 2-19-78.

**Удалённость от автомобильных дорог с твёрдым покрытием:** 1 км.  
**Удалённость до ближайшего города:** 13 км от г. Карачев.

**2. Обеспеченность площадки инженерной и транспортной инфраструктурой**

**Водоснабжение:** нет.  
**Канализация сточных вод:** нет.  
**Электроснабжение:** нет.  
**Теплоснабжение:** нет.  
**Газоснабжение:** нет.  
**Подъездные пути:** нет.

**3. Форма собственности**

Муниципальная собственность.  
**Контактные данные:** глава администрации Карачевского района, тел. (48335) 2-11-41.

**Паспорт земельного участка. Размещение цеха по производству комбикормов**

**1. География площадки**

**Место расположения участка:** Брянская область, Карачевский район, вблизи с. Ружное.  
**Площадь (га):** 9 га.  
**Категория земель:** земли населенных пунктов.  
**Удалённость от ближайшей грузовой железнодорожной станции:** 27 км.  
**Удалённость от автомобильных дорог с твёрдым покрытием:** 24 км.  
**Удалённость до близлежащего города:** 26 км от г. Карачев.

**2. Обеспеченность площадки инженерной и транспортной инфраструктурой**

**Водоснабжение:** есть.  
**Канализация сточных вод:** нет.  
**Электроснабжение:** есть.  
**Теплоснабжение:** есть.  
**Газоснабжение:** есть.  
**Подъездные пути:** нет.

**3. Форма собственности**

Муниципальная собственность.  
**Контактные данные:** глава администрации Карачевского района, тел. (48335) 2-11-41.

**Паспорт земельного участка. Строительство многоэтажной жилой застройки**

**1. География площадки**

**Место расположения участка:** Брянская область, г. Карачев, ул. 50 лет Октября (квартал №13).  
**Площадь (га):** 1 км.  
**Категория земель:** земли населенных пунктов.  
**Удалённость от ближайшей грузовой железнодорожной станции:** 1,25 км.  
**Удалённость от автомобильных дорог с твёрдым покрытием:** 0,5 км.  
**Удалённость до близлежащего города:** 0,25 км от г. Карачев.

**2. Обеспеченность площадки инженерной и транспортной инфраструктурой**

**Водоснабжение:** точка подключения – 15 м.  
**Канализация сточных вод:** точка подключения – 22 м.  
**Электроснабжение:** точка подключения – 40 м.

**КАРАЧЕВСКИЙ РАЙОН**

**Паспорт земельного участка. Строительство мусоросортировочного комплекса мощностью 50 тыс. тонн отходов в год**

**1. География площадки**

**Место расположения участка:** Брянская область, Карачевский район, д. Козловка.  
**Площадь (га):** 1 га.  
**Категория земель:** земли населенных пунктов.  
**Удалённость от ближайшей грузовой железнодорожной станции:** 16 км.





*Теплоснабжение:* нет.  
*Газоснабжение:* точка подключения – 50 м.  
*Подъездные пути:* есть.

**3. Форма собственности**

Частная собственность.  
*Контактные данные:* глава администрации  
 Карачевского района, тел. (48335) 2-11-41.

**Паспорт земельного участка.**

**Площадка под индивидуальную жилую застройку**

**1. География площадки**

*Место расположения участка:* Брянская область,  
 г. Карачев, микрорайон «Северный».  
*Площадь (га):* 280 га.  
*Категория земель:* земли населенных пунктов.  
*Удалённость от ближайшей грузовой железнодорожной  
 станции:* 1,6 км.  
*Удалённость от автомобильных дорог с твёрдым  
 покрытием:* 3,5 км.  
*Удаленность до близлежащего города:*  
 3,25 км от г. Карачев.

**2. Обеспеченность площадки инженерной и транспортной инфраструктурой**

*Водоснабжение:* нет.  
*Канализация сточных вод:* нет.  
*Электроснабжение:* нет.  
*Теплоснабжение:* нет.  
*Газоснабжение:* нет.  
*Подъездные пути:* нет.

**3. Форма собственности**

Муниципальная собственность.  
*Контактные данные:* глава администрации  
 Карачевского района, тел. (48335) 2-11-41.

**Паспорт земельного участка.**

**Размещение логистического центра**

**1. География площадки**

*Место расположения участка:* Брянская область,  
 г. Карачев, ул. Горького.  
*Площадь (га):* 3,6 га.  
*Категория земель:* земли населенных пунктов.  
*Удалённость от ближайшей грузовой железнодорожной  
 станции:* 1,2 км.  
*Удалённость от автомобильных дорог с твёрдым  
 покрытием:* 1 км.  
*Удаленность до близлежащего города:* 47 км от г. Брянск.

**2. Обеспеченность площадки инженерной и транспортной инфраструктурой**

*Водоснабжение:* точка подключения – 80 м.  
*Канализация сточных вод:* нет.  
*Электроснабжение:* точка подключения – 300 м.  
*Теплоснабжение:* нет.  
*Газоснабжение:* точка подключения – 600 м.  
*Подъездные пути:* есть.

**3. Форма собственности**

Муниципальная собственность.  
*Контактные данные:* глава администрации  
 Карачевского района, тел. (48335) 2-11-41.

**Паспорт земельного участка.**

**Строительство тепличного комплекса**

**1. География площадки**

*Место расположения участка:* Брянская область,  
 Карачевский район, вблизи н.п. Голубино.  
*Площадь (га):* 1,2 га.  
*Категория земель:* земли населенных пунктов.  
*Удалённость от ближайшей грузовой железнодорожной  
 станции:* 13 км.  
*Удалённость от автомобильных дорог с твёрдым  
 покрытием:* 8 км.  
*Удаленность до близлежащего города:* 13 км  
 от г. Карачев.

**2. Обеспеченность площадки инженерной и транспортной инфраструктурой**

*Водоснабжение:* есть.  
*Канализация сточных вод:* нет.  
*Электроснабжение:* есть.  
*Теплоснабжение:* есть.  
*Газоснабжение:* есть.  
*Подъездные пути:* нет.

**3. Форма собственности**

Муниципальная собственность.  
*Контактные данные:* глава администрации  
 Карачевского района, тел. (48335) 2-11-41.

**КЛЕТНЯНСКИЙ РАЙОН**

**Паспорт земельного участка.**

**Размещение лесоперерабатывающего предприятия или складского комплекса**

**1. География площадки**

*Место расположения участка:* 242820, Брянская область,  
 пгт. Клетня, ул. Лесная.  
*Площадь (га):* 3 га.  
*Категория земель:* земли населенных пунктов.  
*Удалённость от ближайшей грузовой железнодорожной  
 станции:* 3 км от ж/д станции Клетня.  
*Удалённость от автомобильных дорог с твёрдым  
 покрытием:* 31 км.  
*Близлежащие объекты:* 0,5 км жилые дома, 0,3 км  
 филиал ПФ ООО «Кимрский завод технологического  
 оборудования».

**2. Обеспеченность площадки инженерной и транспортной инфраструктурой**

*Водоснабжение:* точка подключения – 100 м.  
*Канализация сточных вод:* точка подключения – 100 м.  
*Электроснабжение:* точка подключения – 500 м.  
*Теплоснабжение:* нет  
*Газоснабжение:* точка подключения – 500 м.  
*Подъездные пути:* грунтовая дорога.

**3. Форма собственности**

Муниципальная собственность.  
*Контактные данные:* комитет по управлению  
 муниципальным имуществом администрации  
 Клетнянского района, тел.: (48338) 9-13-49, 9-10-60.



**Паспорт земельного участка. Площадка для производственной базы строительной организации**

**1. География площадки**

**Место расположения участка:** 242820, Брянская область, пгт. Клетня, ул. Можяева.

**Площадь (га):** 1,4 га.

**Категория земель:** земли населенных пунктов.

**Удалённость от ближайшей грузовой железнодорожной станции:** 1 км от ж/д станции Клетня.

**Удалённость от автомобильных дорог с твёрдым покрытием:** 31 км.

**Близлежащие объекты:** 0,1 км жилые дома, 0,3 км производственный цех клетнянского «Райпо».

**2. Обеспеченность площадки инженерной и транспортной инфраструктурой**

**Водоснабжение:** точка подключения – 120 м.

**Канализация сточных вод:** точка подключения – 200 м.

**Электроснабжение:** точка подключения – 200 м.

**Теплоснабжение:** нет.

**Газоснабжение:** точка подключения – 80 м.

**Подъездные пути:** грунтовая дорога.

**3. Форма собственности**

Муниципальная собственность.

**Контактные данные:** комитет по управлению муниципальным имуществом администрации Клетнянского района, тел.: (48338) 9-13-49, 9-10-60.

**Паспорт земельного участка. Площадка для швейного производства, дома отдыха**

**1. География площадки**

**Место расположения участка:** 242834, Брянская область, Клетнянский район, д. Харитоновка.

**Площадь (га):** 0,01 га.

**Категория земель:** земли населенных пунктов.

**Удалённость от ближайшей грузовой железнодорожной станции:** 2,5 км от ж/д станции Клетня.

**Удалённость от автомобильных дорог с твёрдым покрытием:** 46 км.

**Близлежащие объекты:** 0,1 км жилые дома.

**2. Обеспеченность площадки инженерной и транспортной инфраструктурой**

**Водоснабжение:** есть.

**Канализация сточных вод:** нет.

**Электроснабжение:** есть.

**Теплоснабжение:** нет.

**Газоснабжение:** точка подключения – 100 м.

**Подъездные пути:** асфальтированная дорога.

**3. Форма собственности**

Муниципальная собственность.

**Контактные данные:** комитет по управлению муниципальным имуществом администрации Клетнянского района, тел.: (48338) 9-13-49, 9-10-60.

**Паспорт земельного участка. Площадка для строительства торгово-развлекательного комплекса, гостиничного комплекса**

**1. География площадки**

**Место расположения участка:** 242820, Брянская область, пгт. Клетня, ул. Профинтерна.

**Площадь (га):** 2,0 га.

**Категория земель:** земли населенных пунктов.

**Удалённость от ближайшей грузовой железнодорожной станции:** 2 км от ж/д станции Клетня.

**Удалённость от автомобильных дорог с твёрдым покрытием:** 0,2 км.

**Близлежащие объекты:** 0,5 км жилые дома, 0,3 км ОАО «Клетня-мебель».

**2. Обеспеченность площадки инженерной и транспортной инфраструктурой**

**Водоснабжение:** нет.

**Канализация сточных вод:** точка подключения – 200 м.

**Электроснабжение:** точка подключения – 40 м.

**Теплоснабжение:** нет.

**Газоснабжение:** точка подключения – 40 м.

**Подъездные пути:** грунтовая дорога.

**3. Форма собственности**

Муниципальная собственность.

**Контактные данные:** комитет по управлению муниципальным имуществом администрации Клетнянского района, тел.: (48338) 9-13-49, 9-10-60.

**Паспорт земельного участка. Площадка для лесоперерабатывающего предприятия, складские помещения**

**1. География площадки**

**Место расположения участка:** Брянская область, пгт. Клетня, 3 км от Мамаевской ветки.

**Площадь (га):** 1,4 га.

**Категория земель:** земли населенных пунктов.

**Удалённость от ближайшей грузовой железнодорожной станции:** 2,5 км от ж/д станции Клетня.

**Удалённость от автомобильных дорог с твёрдым покрытием:** 31 км.

**Удалённость от близлежащего города:** 61 км от г. Жуковка.

**2. Обеспеченность площадки инженерной и транспортной инфраструктурой**

**Водоснабжение:** нет.

**Канализация сточных вод:** нет.

**Электроснабжение:** нет.

**Теплоснабжение:** нет.

**Газоснабжение:** нет.

**Подъездные пути:** грунтовая дорога.

**3. Форма собственности**

Муниципальная собственность.

**Контактные данные:** комитет по управлению муниципальным имуществом администрации Клетнянского района, тел.: (48338) 9-13-49, 9-10-60.

**КЛИМОВСКИЙ РАЙОН**

**Паспорт земельного участка. Земельный участок свободного назначения**

**1. География площадки**

**Место расположения участка:** Климовский район, с. Чуровичи, ул. Пролетарская, участок 35.

**Площадь (га):** 5,7 га.

**Категория земель:** земли населенных пунктов.

**Удалённость от ближайшей грузовой железнодорожной станции:** 30 км от ж/д станции Климово.



*Удалённость от автомобильных дорог с твёрдым покрытием:* 0,01 км (примыкает к автомагистрали).  
*Близлежащие объекты:* жилые дома с. Чуровичи.

**2. Обеспеченность площадки инженерной и транспортной инфраструктурой**

*Водоснабжение:* точка подключения – 700 м.  
*Канализация сточных вод:* нет.  
*Электроснабжение:* есть.  
*Теплоснабжение:* есть.  
*Газоснабжение:* точка подключения – 200 м.  
*Подъездные пути:* есть.

**3. Форма собственности**

Муниципальная собственность.  
*Контактные данные:* глава администрации Климовского района, тел. (48347) 2-13-38, факс (48347) 2-13-37.

**Паспорт земельного участка.**

**Земельный участок свободного назначения**

**1. География площадки**

*Место расположения участка:* Брянская область, Климовский район, с. Чуровичи, ул. Школьная, участок 19.  
*Площадь (га):* 0,5.

*Категория земель:* земли населенных пунктов.  
*Удалённость от ближайшей грузовой железнодорожной станции:* 30 км от ж/д станции Климово.  
*Удалённость от автомобильных дорог с твёрдым покрытием:* 0,01 км (примыкает к автомагистрали).  
*Близлежащие объекты:* жилые дома с. Чуровичи.

**2. Обеспеченность площадки инженерной и транспортной инфраструктурой**

*Водоснабжение:* точка подключения – 700 м.  
*Канализация сточных вод:* нет.  
*Электроснабжение:* есть.  
*Теплоснабжение:* есть.  
*Газоснабжение:* точка подключения – 200 м.  
*Подъездные пути:* есть.

**3. Форма собственности**

Муниципальная собственность.  
*Контактные данные:* глава администрации Климовского района, тел. (48347) 2-13-38, факс (48347) 2-13-37.

*Электроснабжение:* есть.  
*Теплоснабжение:* нет.  
*Газоснабжение:* есть.  
*Подъездные пути:* есть.

**3. Форма собственности**

Государственная собственность (не разграниченная).  
*Контактные данные:* председатель комитета по управлению муниципальным имуществом администрации Клиновского района, тел. (48336) 4-46-15.

**Паспорт земельного участка.**

**Земельный участок для комплексного освоения в целях жилищного строительства**

**1. География площадки**

*Место расположения участка:* Брянская область, Клиновский район, п. Филатов-Хутор.  
*Площадь (га):* 20,7 га.  
*Категория земель:* земли населенных пунктов.  
*Удалённость от ближайшей грузовой железнодорожной станции:* 6 км от ж/д станции Клиницы.  
*Удалённость от автомобильных дорог с твёрдым покрытием:* 0,3 км.  
*Близлежащие объекты:* по месту расположения.

**2. Обеспеченность площадки инженерной и транспортной инфраструктурой**

*Водоснабжение:* нет.  
*Канализация сточных вод:* нет.  
*Электроснабжение:* есть.  
*Теплоснабжение:* нет.  
*Газоснабжение:* есть.  
*Подъездные пути:* есть.

**3. Форма собственности**

Государственная собственность (не разграниченная).  
*Контактные данные:* председатель комитета по управлению муниципальным имуществом администрации Клиновского района, тел. (48336) 4-46-15.

**Паспорт земельного участка. Для строительства транспортно-логистического центра**

**1. География площадки**

*Место расположения участка:* Брянская область, Клиновский район, 500 м на юго-восток от с. Мартьяновка.  
*Площадь (га):* 2,0 га  
*Категория земель:* земли сельскохозяйственного назначения.  
*Удалённость от ближайшей грузовой железнодорожной станции:* 20 км от ж/д станции Клиницы.  
*Удалённость от автомобильных дорог с твёрдым покрытием:* 0,05 км.  
*Близлежащие объекты:* 0,5 км от с. Мартьяновка.

**2. Обеспеченность площадки инженерной и транспортной инфраструктурой**

*Водоснабжение:* нет.  
*Канализация сточных вод:* нет.  
*Электроснабжение:* есть.  
*Теплоснабжение:* нет.  
*Газоснабжение:* нет.  
*Подъездные пути:* есть.

**КЛИНЦОВСКИЙ РАЙОН**

**Паспорт земельного участка. Для организации производства минеральных удобрений**

**1. География площадки**

*Место расположения участка:* Брянская область, Клиновский район, 400 м на юг от п. Первое Мая.  
*Площадь (га):* 3,0 га.  
*Категория земель:* земли сельскохозяйственного назначения.  
*Удалённость от ближайшей грузовой железнодорожной станции:* 1 км от ж/д станции Клиницы.  
*Удалённость от автомобильных дорог с твёрдым покрытием:* 0,05 км.  
*Близлежащие объекты:* п. Первое Мая, 0,5 км.

**2. Обеспеченность площадки инженерной и транспортной инфраструктурой**

*Водоснабжение:* нет.  
*Канализация сточных вод:* нет.



### 3. Форма собственности

Государственная собственность (не разграниченная).

**Контактные данные:** председатель комитета по управлению муниципальным имуществом администрации Клинцовского района, тел. (48336) 4-46-15.

#### Паспорт земельного участка.

##### Земельный участок свobodного назначения

###### 1. География площадки

**Место расположения участка:** Брянская область, Клинцовский район, п. Вьюнки.

**Площадь (га):** 10,0 га.

**Категория земель:** земли сельскохозяйственного назначения.

###### 2. Обеспеченность площадки инженерной и транспортной инфраструктурой

**Водоснабжение:** нет.

**Канализация сточных вод:** нет.

**Электроснабжение:** нет.

**Теплоснабжение:** нет.

**Газоснабжение:** нет.

**Подъездные пути:** нет.

###### 3. Форма собственности

Государственная собственность (не разграниченная).

**Контактные данные:** председатель комитета по управлению муниципальным имуществом администрации Клинцовского района, тел. (48336) 4-46-15.

#### Паспорт земельного участка.

##### Размещение производственного объекта

###### 1. География площадки

**Место расположения участка:** 242400, Брянская область, Комаричский район, д. Заречная.

**Площадь (га):** 17,46 га.

**Категория земель:** земли населенных пунктов.

**Удалённость от ближайшей грузовой железнодорожной станции:** 5,0 км от ж/д станции Комаричи.

**Удалённость от автомобильных дорог с твёрдым покрытием:** 15 км.

**Блилежащие объекты:** СПК «Комаричский» – 50 м.

###### 2. Обеспеченность площадки инженерной и транспортной инфраструктурой

**Водоснабжение:** точка подключения – 100 м.

**Канализация сточных вод:** точка подключения – 400 м.

**Электроснабжение:** точка подключения – 100 м.

**Теплоснабжение:** нет.

**Газоснабжение:** точка подключения – 200 м.

**Подъездные пути:** автомобильная дорога с твердым покрытием.

###### 3. Форма собственности

Муниципальная собственность.

**Контактные данные:** заместитель главы администрации Комаричского района, тел. (48355) 9-14-14.

#### Паспорт земельного участка.

##### Размещение производственного объекта

###### 1. География площадки

**Место расположения участка:** 242401, Брянская область, Комаричский район, д. Бочарово.

**Площадь (га):** 7,2 га.

**Категория земель:** земли населенных пунктов.

**Удалённость от ближайшей грузовой железнодорожной станции:** 5,0 км от ж/д станции Комаричи.

**Удалённость от автомобильных дорог с твёрдым покрытием:** 25 км.

**Блилежащие объекты:** жилые дома – 50 м.

###### 2. Обеспеченность площадки инженерной и транспортной инфраструктурой

**Водоснабжение:** точка подключения – 50 м.

**Канализация сточных вод:** нет.

**Электроснабжение:** точка подключения – 50 м.

**Теплоснабжение:** нет.

**Газоснабжение:** газопровод – 100 м.

**Подъездные пути:** нет.

###### 3. Форма собственности

Муниципальная собственность.

**Контактные данные:** заместитель главы администрации Комаричского района, тел. (48355) 9-14-14.

#### Паспорт земельного участка.

##### Размещение производственного объекта

###### 1. География площадки

**Место расположения участка:** 242401, Брянская область, Комаричский район, п. Марьянка.

**Площадь (га):** 7,02 га.

**Категория земель:** земли населенных пунктов.

**Удалённость от ближайшей грузовой железнодорожной станции:** 5,0 км от ж/д станции Комаричи.

## КОМАРИЧСКИЙ РАЙОН

#### Паспорт земельного участка.

##### Размещение производственного объекта

###### 1. География площадки

**Место расположения участка:** 242400, Брянская область, п. Комаричи, ул. Колхозная.

**Площадь (га):** 0,98 га.

**Категория земель:** земли населенных пунктов.

**Удалённость от ближайшей грузовой железнодорожной станции:** 0,2 км от ж/д станции Комаричи.

**Удалённость от автомобильных дорог с твёрдым покрытием:** 20 км.

**Блилежащие объекты:** ООО «Комаричское ХПП» – 20 м, ООО «Комаричагропромснаб» – 50 м.

###### 2. Обеспеченность площадки инженерной и транспортной инфраструктурой

**Водоснабжение:** точка подключения – 30 м.

**Канализация сточных вод:** нет.

**Электроснабжение:** точка подключения – 20 м.

**Теплоснабжение:** нет.

**Газоснабжение:** точка подключения – 40 м.

**Подъездные пути:** автомобильная дорога с твердым покрытием.

###### 3. Форма собственности

Муниципальная собственность.

**Контактные данные:** заместитель главы администрации Комаричского района, тел. (48355) 9-14-14.



**Удалённость от автомобильных дорог с твёрдым покрытием:** 25 км.

**Блилежащие объекты:** жилые дома – 250 м.

**2. Обеспеченность площадки инженерной и транспортной инфраструктурой**

**Водоснабжение:** точка подключения – 200 м.

**Канализация сточных вод:** нет.

**Электроснабжение:** точка подключения – 150 м.

**Теплоснабжение:** нет.

**Газоснабжение:** точка подключения – 200 м.

**Подъездные пути:** нет.

**3. Форма собственности**

Муниципальная собственность.

**Контактные данные:** заместитель главы администрации Комаричского района, тел. (48355) 9-14-14.

**Паспорт земельного участка. Размещение производственного объекта**

**1. География площадки**

**Место расположения участка:** 242401, Брянская область, Комаричский район, п. Комаричи, ул. Колхозная.

**Площадь (га):** 3,0 га

**Категория земель:** земли населенных пунктов.

**Удалённость от ближайшей грузовой железнодорожной станции:** 0,2 км от ж/д станции Комаричи.

**Удалённость от автомобильных дорог с твёрдым покрытием:** 20 км.

**Блилежащие объекты:** ЗАО «Брянсктерминал» – 300 м, жилые дома – 200 м.

**2. Обеспеченность площадки инженерной и транспортной инфраструктурой**

**Водоснабжение:** водопровод на территории участка.

**Канализация сточных вод:** нет.

**Электроснабжение:** есть.

**Теплоснабжение:** нет.

**Газоснабжение:** нет.

**Подъездные пути:** автомобильная дорога с твердым покрытием.

**3. Форма собственности**

Муниципальная собственность.

**Контактные данные:** заместитель главы администрации Комаричского района, тел. (48355) 9-14-14.

**Паспорт земельного участка.**

**Земельный участок под жилищную застройку**

**1. География площадки**

**Место расположения участка:** 242400, Брянская область, Комаричский район, п. Лопандино.

**Площадь (га):** 10 га.

**Категория земель:** земли населенных пунктов.

**Удалённость от ближайшей грузовой железнодорожной станции:** 7,0 км от ж/д станции Комаричи.

**Удалённость от автомобильных дорог с твёрдым покрытием:** 30 км.

**Блилежащие объекты:** жилые дома – 50 м.

**2. Обеспеченность площадки инженерной и транспортной инфраструктурой**

**Водоснабжение:** точка подключения – 300 м.

**Канализация сточных вод:** точка подключения – 400 м.

**Электроснабжение:** точка подключения – 300 м.

**Теплоснабжение:** нет.

**Газоснабжение:** точка подключения – 200 м.

**Подъездные пути:** автомобильная дорога с твердым покрытием.

**3. Форма собственности**

Муниципальная собственность.

**Контактные данные:** заместитель главы администрации Комаричского района, тел. (48355) 9-14-14.

**Паспорт земельного участка.**

**Земельный участок под застройку**

**(здание бывшего сельского Дома культуры)**

**1. География площадки**

**Место расположения участка:** Брянская область, Комаричский район, с. Асовица.

**Площадь (га):** 0,07 га.

**Категория земель:** земли населенных пунктов.

**Удалённость от ближайшей грузовой железнодорожной станции:** 36 км от ж/д станции Комаричи.

**Удалённость от автомобильных дорог с твёрдым покрытием:** 4 км.

**2. Обеспеченность площадки инженерной и транспортной инфраструктурой**

**Водоснабжение:** есть.

**Канализация сточных вод:** нет.

**Электроснабжение:** есть.

**Теплоснабжение:** нет.

**Газоснабжение:** есть.

**Подъездные пути:** автомобильная дорога с твердым покрытием.

**3. Форма собственности**

Муниципальная собственность.

**Контактные данные:** заместитель главы администрации Комаричского района, тел. (48355) 9-14-14.

**Паспорт земельного участка.**

**Размещение производственного объекта**

**1. География площадки**

**Место расположения участка:** Брянская область, Комаричский район, с. Бобрик.

**Площадь (га):** 26,0 га.

**Категория земель:** земли сельскохозяйственного назначения.

**Удалённость от ближайшей грузовой железнодорожной станции:** 28 км от ж/д станции Комаричи.

**Удалённость от автомобильных дорог с твёрдым покрытием:** 1 км.

**2. Обеспеченность площадки инженерной и транспортной инфраструктурой**

**Водоснабжение:** точка подключения – 500 м.

**Канализация сточных вод:** нет.

**Электроснабжение:** точка подключения – 500 м.

**Теплоснабжение:** нет.

**Газоснабжение:** точка подключения – 500 м.

**Подъездные пути:** автомобильная дорога с твердым покрытием.

**3. Форма собственности**

Муниципальная собственность.

**Контактные данные:** заместитель главы администрации Комаричского района, тел. (48355) 9-14-14.



**Паспорт земельного участка. Размещение производственного объекта (территория бывшего Комбината кооперативной промышленности)**

**1. География площадки**

**Место расположения участка:** Брянская область, Комаричский район, пгт. Первомайский, 15.

**Площадь (га):** 3,0 га.

**Категория земель:** земли населенных пунктов.

**Удалённость от ближайшей грузовой железнодорожной станции:** 2,5 км от ж/д станции Комаричи.

**Удалённость от автомобильных дорог с твёрдым покрытием:** 20 км.

**2. Обеспеченность площадки инженерной и транспортной инфраструктурой**

**Водоснабжение:** точка подключения – 300 м.

**Канализация сточных вод:** точка подключения – 400 м.

**Электроснабжение:** точка подключения – 300 м.

**Теплоснабжение:** нет.

**Газоснабжение:** точка подключения – 200 м.

**Подъездные пути:** автомобильная дорога с твердым покрытием.

**3. Форма собственности**

Муниципальная собственность.

**Контактные данные:** заместитель главы администрации Комаричского района, тел. (48355) 9-14-14.

**Удалённость до близлежащего города:** 58 км от г. Клинцы.

**2. Обеспеченность площадки инженерной и транспортной инфраструктурой**

**Водоснабжение:** есть.

**Канализация сточных вод:** нет.

**Электроснабжение:** есть.

**Теплоснабжение:** нет.

**Газоснабжение:** точка подключения – 100 м.

**Подъездные пути:** автомобильная дорога.

**3. Форма собственности**

Муниципальная собственность.

**Контактные данные:** заместитель главы администрации, председатель комитета по муниципальным, имущественным и природным ресурсам, тел. (48346) 9-18-32

**Паспорт земельного участка.**

**Земельный участок свободного назначения**

**1. География площадки**

**Место расположения участка:** Брянская область, Красногорский район, с. Верхиличи, ул. Молодежная, 5.

**Площадь (га):** 0,03 га.

**Категория земель:** земли населенных пунктов.

**Удалённость до близлежащего города:** 72 км от г. Клинцы.

**2. Обеспеченность площадки инженерной и транспортной инфраструктурой**

**Водоснабжение:** есть.

**Канализация сточных вод:** нет.

**Электроснабжение:** есть.

**Теплоснабжение:** нет.

**Газоснабжение:** точка подключения – 30 м.

**Подъездные пути:** автомобильная дорога.

**3. Форма собственности**

Муниципальная собственность.

**Контактные данные:** заместитель главы администрации, председатель комитета по муниципальным, имущественным и природным ресурсам тел. (48346) 9-18-32

**КРАСНОГОРСКИЙ РАЙОН**

**Паспорт земельного участка.**

**Земельный участок свободного назначения**

**1. География площадки**

**Место расположения участка:** Брянская область, Красногорский район, с. Лотаки, ул. Садовая, 19.

**Площадь (га):** 0,09 га.

**Категория земель:** земли населенных пунктов.

**Удалённость до близлежащего города:**

73 км от г. Клинцы.

**Близлежащие объекты:** СПК «Лотаки» – 0,03 км, до ближайших жилых домов – 0,05 км.

**2. Обеспеченность площадки инженерной и транспортной инфраструктурой**

**Водоснабжение:** точка подключения – 30 м.

**Канализация сточных вод:** нет.

**Электроснабжение:** точка подключения – 500 м.

**Теплоснабжение:** нет.

**Газоснабжение:** точка подключения – 35 м.

**Подъездные пути:** автомобильная дорога.

**3. Форма собственности**

Муниципальная собственность.

**Контактные данные:** заместитель главы администрации, председатель комитета по муниципальным, имущественным и природным ресурсам, тел. (48346) 9-18-32

**Паспорт земельного участка.**

**Земельный участок свободного назначения**

**1. География площадки**

**Место расположения участка:** Брянская область, Красногорский район, пгт. Красная Гора, ул. Больничная, 55.

**Площадь (га):** 0,01 га.

**Категория земель:** земли населенных пунктов.

**МГЛИНСКИЙ РАЙОН**

**Паспорт земельного участка.**

**Под строительство производственных объектов**

**1. География площадки**

**Место расположения участка:** Брянская область, г. Мглин, ул. Октябрьская, 170.

**Площадь (га):** 2,0 га

**Категория земель:** земли населенных пунктов.

**Удалённость от ближайшей грузовой железнодорожной станции:** 26 км от ж/д станции Унеча.

**Удалённость от автомобильных дорог с твёрдым покрытием:** 0,5 км.

**Близлежащие объекты:** жилые дома – 0,5 км.

**2. Обеспеченность площадки инженерной и транспортной инфраструктурой**

**Водоснабжение:** точка подключения – 200 м.

**Канализация сточных вод:** нет.

**Электроснабжение:** точка подключения – 100 м.

**Теплоснабжение:** нет.

**Газоснабжение:** точка подключения – 100 м.

**Подъездные пути:** автомобильная дорога.



**3. Форма собственности**

Муниципальная собственность.

**Контактные данные:** глава администрации Мглинского района, тел.: (48339) 2-13-45, 2-10-69.

E-mail: mgladm@online.debryansk.ru.

**Паспорт земельного участка.****Размещение производственного объекта****1. География площадки**

**Место расположения участка:** Брянская область, Мглинский район, д. Войтовка.

**Площадь (га):** 10,0 га.

**Категория земель:** земли сельскохозяйственного назначения.

**Удалённость от ближайшей грузовой железнодорожной станции:** 30 км от ж/д станции Унеча.

**Удалённость от автомобильных дорог с твёрдым покрытием:** 5 км.

**Блилежащие объекты:** жилые дома – 1 км.

**2. Обеспеченность площадки****инженерной и транспортной инфраструктурой**

**Водоснабжение:** нет.

**Канализация сточных вод:** нет.

**Электроснабжение:** точка подключения – 1 км.

**Теплоснабжение:** нет.

**Газоснабжение:** точка подключения – 500 м.

**Подъездные пути:** нет.

**3. Форма собственности**

Муниципальная собственность.

**Контактные данные:** глава администрации Мглинского района, тел.: (48339) 2-13-45, 2-10-69.

E-mail: mgladm@online.debryansk.ru.

**Паспорт земельного участка.****Земельный участок свободного назначения****1. География площадки**

**Место расположения участка:** Брянская область, Мглинский район, д. Николаевка.

**Площадь (га):** 1,0 га.

**Категория земель:** земли населенных пунктов.

**Удалённость от ближайшей грузовой железнодорожной станции:** 55 км от ж/д станции Унеча.

**Удалённость от автомобильных дорог с твёрдым покрытием:** 0,5 км.

**Блилежащие объекты:** жилые дома – 1 км.

**2. Обеспеченность площадки****инженерной и транспортной инфраструктурой**

**Водоснабжение:** нет.

**Канализация сточных вод:** нет.

**Электроснабжение:** точка подключения – 1 км.

**Теплоснабжение:** нет.

**Газоснабжение:** точка подключения – 1 км.

**Подъездные пути:** нет.

**3. Форма собственности**

Муниципальная собственность.

**Контактные данные:** глава администрации Мглинского района, тел.: (48339) 2-13-45, 2-10-69.

E-mail: mgladm@online.debryansk.ru.

**Паспорт земельного участка.****Восстановление церкви****1. География площадки**

**Место расположения участка:** Брянская область, Мглинский район, с. Луговец.

**Площадь (га):** 1,0 га.

**Категория земель:** земли населенных пунктов.

**Удалённость от ближайшей грузовой железнодорожной станции:** 30 км от ж/д станции Унеча.

**Удалённость от автомобильных дорог с твёрдым покрытием:** 5 км.

**2. Обеспеченность площадки****инженерной и транспортной инфраструктурой**

**Водоснабжение:** нет.

**Канализация сточных вод:** нет.

**Электроснабжение:** точка подключения – 200 м.

**Теплоснабжение:** нет.

**Газоснабжение:** точка подключения – 200 м.

**Подъездные пути:** нет.

**3. Форма собственности**

Муниципальная собственность.

**Контактные данные:** глава администрации Мглинского района, тел.: (48339) 2-13-45, 2-10-69.

E-mail: mgladm@online.debryansk.ru.

**НАВЛИНСКИЙ РАЙОН****Паспорт земельного участка.****Размещение промышленного предприятия, гостиничного комплекса и др.****1. География площадки**

**Место расположения участка:** Брянская область, Навлинский район, с. Гремячее.

**Площадь (га):** 0,8 га.

**Категория земель:** земли населенных пунктов.

**Удалённость от ближайшей грузовой железнодорожной станции:** 25 км от ж/д станции Навля.

**Удалённость от автомобильных дорог с твёрдым покрытием:** 25 км федеральная автомобильная дорога М3 «Украина» – с. Гремячее.

**Блилежащие объекты:** жилая застройка – 300 м.

**2. Обеспеченность площадки****инженерной и транспортной инфраструктурой**

**Водоснабжение:** нет.

**Канализация сточных вод:** нет.

**Электроснабжение:** нет.

**Теплоснабжение:** нет.

**Газоснабжение:** нет.

**Подъездные пути:** есть.

**3. Форма собственности**

Муниципальная собственность.

**Контактные данные:** глава администрации Навлинского района, тел. (48342) 2-22-66.

**Паспорт земельного участка.****Организация досуга, экотуризма****1. География площадки**

**Место расположения участка:** Брянская область, Навлинский район, с. Ревны, ул. Центральная, 34.

**Площадь (га):** 10 га.

**Категория земель:** земли населенных пунктов.



**Удалённость от ближайшей грузовой железнодорожной станции:** 12 км от ж/д станции Синезерки.

**Удалённость от автомобильных дорог с твёрдым покрытием:** 25 км федеральная автомобильная дорога М3 Украина – с. Гаврилково.

**Близлежащие объекты:** жилые дома с. Ревны, Ревенская средняя общеобразовательная школа – 50 м.

**2. Обеспеченность площадки инженерной и транспортной инфраструктурой**

**Водоснабжение:** нет.

**Канализация сточных вод:** нет.

**Электроснабжение:** нет.

**Теплоснабжение:** нет.

**Газоснабжение:** есть.

**Подъездные пути:** есть.

**3. Форма собственности**

Муниципальная собственность.

**Контактные данные:** глава администрации Навлинского района, тел. (48342) 2-22-66.

**Паспорт земельного участка. Здание дошкольного образовательного учреждения**

**1. География площадки**

**Место расположения участка:** Брянская область, Навлинский район, с. Ревны.

**Площадь (га):** 0,054 га.

**Категория земель:** земли населенных пунктов.

**Удалённость от ближайшей грузовой железнодорожной станции:** 45 км.

**Удалённость от автомобильных дорог с твёрдым покрытием:** 25 км федеральная автомобильная дорога М3 Украина – с. Гаврилково.

**Близлежащие объекты:** жилые дома с. Ревны, Ревенская средняя общеобразовательная школа – 50 м.

**2. Обеспеченность площадки инженерной и транспортной инфраструктурой**

**Водоснабжение:** точка подключения – 100 м.

**Канализация сточных вод:** точка подключения – 100 м.

**Электроснабжение:** есть.

**Теплоснабжение:** нет.

**Газоснабжение:** точка подключения – 100 м.

**Подъездные пути:** есть.

**3. Форма собственности**

Муниципальная собственность.

**Контактные данные:** глава администрации Навлинского района, тел. (48342) 2-22-66.

**Паспорт земельного участка.**

**Земельный участок свободного назначения**

**1. География площадки**

**Место расположения участка:** Брянская область, Навлинский район, пгт. Навля, ул. Промышленная.

**Площадь (га):** 5,0 га.

**Категория земель:** земли населенных пунктов.

**Удалённость от ближайшей грузовой железнодорожной станции:** 2 км.

**Удалённость от автомобильных дорог с твёрдым покрытием:** 1 км – федеральная автомобильная дорога М3 «Украина – с. Гаврилково.

**2. Обеспеченность площадки инженерной и транспортной инфраструктурой**

**Водоснабжение:** точка подключения – 500 м.

**Канализация сточных вод:** точка подключения – 1 км.

**Электроснабжение:** точка подключения – 500 м.

**Теплоснабжение:** нет.

**Газоснабжение:** точка подключения – 1 км.

**Подъездные пути:** есть.

**3. Форма собственности**

Муниципальная собственность.

**Контактные данные:** глава администрации Навлинского района, тел. (48342) 2-22-66.

**Паспорт земельного участка.**

**Памятник природы «Партизанский дуб»**

**1. География площадки**

**Место расположения участка:** Брянская область, Навлинский район, Салтановское сельское поселение, между с. Салтановка и с. Глинное.

**Площадь (га):** 0,3 га.

**Категория земель:** земли населенных пунктов.

**Удалённость от ближайшей грузовой железнодорожной станции:** 25 км.

**Удалённость от автомобильных дорог с твёрдым покрытием:** 22 км.

**2. Обеспеченность площадки инженерной и транспортной инфраструктурой**

**Водоснабжение:** нет.

**Канализация сточных вод:** нет.

**Электроснабжение:** нет.

**Теплоснабжение:** нет.

**Газоснабжение:** нет.

**Подъездные пути:** есть.

**3. Форма собственности**

Муниципальная собственность.

**Контактные данные:** глава администрации Навлинского района, тел. (48342) 2-22-66.

**Паспорт земельного участка.**

**Земельный участок свободного назначения**

**1. География площадки**

**Место расположения участка:** Брянская область, Навлинский район, Брасовское сельское поселение, вблизи д. Селище.

**Площадь (га):** 9,4 га.

**Категория земель:** земли сельскохозяйственного назначения.

**Удалённость от ближайшей грузовой железнодорожной станции:** 3 км.

**Удалённость от автомобильных дорог с твёрдым покрытием:** 0,2 км.

**2. Обеспеченность площадки инженерной и транспортной инфраструктурой**

**Водоснабжение:** нет.

**Канализация сточных вод:** нет.

**Электроснабжение:** нет.

**Теплоснабжение:** нет.

**Газоснабжение:** нет.

**Подъездные пути:** есть.

**3. Форма собственности**

Муниципальная собственность.

**Контактные данные:** глава администрации Навлинского района, тел. (48342) 2-22-66.





**Паспорт земельного участка. Земельный участок**

**1. География площадки**

*Место расположения участка:* Брянская область, Навлинский район, с. Алексеевка.

*Площадь (га):* 4,0 га.

*Категория земель:* земли сельскохозяйственного назначения.

*Удалённость от ближайшей грузовой железнодорожной станции:* 8 км.

*Удалённость от автомобильных дорог с твёрдым покрытием:* 1 км.

**2. Обеспеченность площадки инженерной и транспортной инфраструктурой**

*Водоснабжение:* есть.

*Канализация сточных вод:* нет.

*Электроснабжение:* есть.

*Теплоснабжение:* есть.

*Газоснабжение:* есть.

*Подъездные пути:* есть.

**3. Форма собственности**

Муниципальная собственность.

*Контактные данные:* глава администрации Навлинского района, тел. (48342) 2-22-66.

**2. Обеспеченность площадки инженерной и транспортной инфраструктурой**

*Водоснабжение:* есть.

*Канализация сточных вод:* есть.

*Электроснабжение:* есть.

*Теплоснабжение:* есть.

*Газоснабжение:* есть.

*Подъездные пути:* есть.

**3. Форма собственности**

Муниципальная собственность.

*Контактные данные:* глава администрации Навлинского района, тел. (48342) 2-22-66.

**Паспорт земельного участка. Земельный участок**

**1. География площадки**

*Место расположения участка:* Брянская область, Навлинский район, Бяковское сельское поселение, вблизи д. Селище.

*Площадь (га):* 6,9 га.

*Категория земель:* земли сельскохозяйственного назначения.

*Удалённость от ближайшей грузовой железнодорожной станции:* 3 км.

*Удалённость от автомобильных дорог с твёрдым покрытием:* 0,1 км.

**2. Обеспеченность площадки инженерной и транспортной инфраструктурой**

*Водоснабжение:* нет.

*Канализация сточных вод:* нет.

*Электроснабжение:* нет.

*Теплоснабжение:* нет.

*Газоснабжение:* нет.

*Подъездные пути:* есть.

**3. Форма собственности**

Муниципальная собственность.

*Контактные данные:* глава администрации Навлинского района, тел. (48342) 2-22-66.

**Паспорт земельного участка.**

**Земельный участок свободного назначения**

**1. География площадки**

*Место расположения участка:* Брянская область, Навлинский район, с. Вздружное

*Площадь (га):* 6,0 га.

*Категория земель:* земли сельскохозяйственного назначения.

*Удалённость от ближайшей грузовой железнодорожной станции:* 32 км.

*Удалённость от автомобильных дорог с твёрдым покрытием:* 1 км.

**2. Обеспеченность площадки инженерной и транспортной инфраструктурой**

*Водоснабжение:* есть.

*Канализация сточных вод:* есть.

*Электроснабжение:* есть.

*Теплоснабжение:* есть.

*Газоснабжение:* есть.

*Подъездные пути:* есть.

**3. Форма собственности**

Муниципальная собственность.

*Контактные данные:* глава администрации Навлинского района, тел. (48342) 2-22-66.

**Паспорт земельного участка. Размещения промышленного предприятия**

**1. География площадки**

*Место расположения участка:* Брянская область, Навлинский район, пгт. Навля, ул. Комсомольская, 1.

*Площадь (га):* 4,73 га.

*Категория земель:* земли промышленного назначения.

*Удалённость от ближайшей грузовой железнодорожной станции:* 1,5 км.

*Удалённость от автомобильных дорог с твёрдым покрытием:* 6 км.

**НОВОЗЫБКОВСКИЙ РАЙОН**

**Паспорт земельного участка. Земельный участок для строительства стекольного завода**

**1. География площадки**

*Место расположения участка:* Брянская область, Новозыбковский район, Старокривецкое сельское поселение, возле п. Отрадное.

*Площадь (га):* 82 га.

*Категория земель:* земли населенных пунктов.

*Удалённость от ближайшей грузовой железнодорожной станции:* 32,6 км от ж/д станции Новозыбков.

*Удалённость от автомобильных дорог с твёрдым покрытием:* 0,5 км – федеральная автомобильная дорога М13 «Брянск – Новозыбков – граница Республики Беларусь».

*Блилежащие объекты:* СХПК «Новая жизнь» – 2 км.

**2. Обеспеченность площадки инженерной и транспортной инфраструктурой**

*Водоснабжение:* точка подключения – 200 м.

*Канализация сточных вод:* нет.

*Электроснабжение:* есть.



**Теплоснабжение:** нет.

**Газоснабжение:** 0,5 км – газопровод высокого давления.

**Подъездные пути:** нет.

### 3. Форма собственности

Государственная собственность (не разграниченная).

**Контактные данные:** глава администрации Новозыбковского района, тел. (48343) 3-34-42, E-mail: novzraion@yandex.ru.

## Паспорт земельного участка. Земельный участок для строительства гостиничного комплекса

### 1. География площадки

**Место расположения участка:** Брянская область, Новозыбковский район, п. Мамай, ул. Дорожная.

**Площадь (га):** 0,4 га.

**Категория земель:** земли населенных пунктов.

**Удалённость от ближайшей грузовой железнодорожной станции:** 6 км от ж/д станции Новозыбков.

**Удалённость от автомобильных дорог с твёрдым покрытием:** 0,1 км федеральная автомобильная дорога М13 «Брянск – Новозыбков – граница Республики Беларусь».

**Близлежащие объекты:** жилая застройка – 200 м. СХПК «Новозыбковский».

### 2. Обеспеченность площадки инженерной и транспортной инфраструктурой

**Водоснабжение:** точка подключения – 200 м.

**Канализация сточных вод:** нет.

**Электроснабжение:** точка подключения – 50 м.

**Теплоснабжение:** нет.

**Газоснабжение:** точка подключения – 100 м.

**Подъездные пути:** есть.

### 3. Форма собственности

Государственная собственность (не разграниченная).

**Контактные данные:** глава администрации Новозыбковского района, тел. (48343) 3-34-42, E-mail: novzraion@yandex.ru.

## Паспорт земельного участка. Строительство коттеджного поселка эконом-класса

### 1. География площадки

**Место расположения участка (адрес):** Брянская область, г.Новозыбков, ОХ «Волна революции».

**Площадь (га):** 2,0 га.

**Удалённость от ближайшей грузовой железнодорожной станции:** 2 км от ж/д станции Новозыбков.

**Удалённость от автомобильных дорог с твёрдым покрытием:** 6 км федеральная автомобильная дорога М13 «Брянск – Новозыбков – граница Республики Беларусь».

**Близлежащие объекты:** граничит с г. Новозыбков, жилая застройка – 200 м, ОХ «Волна революции».

### 2. Обеспеченность площадки инженерной и транспортной инфраструктурой

**Водоснабжение:** точка подключения – 100 м.

**Канализация сточных вод:** точка подключения – 100 м.

**Электроснабжение:** точка подключения – 100 м.

**Теплоснабжение:** нет.

**Газоснабжение:** точка подключения – 100 м.

**Подъездные пути:** есть.

### 3. Форма собственности

Государственная собственность (не разграниченная).

**Контактные данные:** глава администрации Новозыбковского района, тел. (48343) 3-34-42, E-mail: novzraion@yandex.ru.

## Паспорт земельного участка. Земельный участок для строительства коттеджного посёлка эконом-класса

### 1. География площадки

**Место расположения участка:** Брянская область, Новозыбковский район, п. Шитов Лог.

**Площадь (га):** 1,0 га.

**Категория земель:** земли населенных пунктов.

**Удалённость от ближайшей грузовой железнодорожной станции:** 5 км от ж/д станции Новозыбков.

**Удалённость от автомобильных дорог с твёрдым покрытием:** 9 км – федеральная автомобильная дорога М13 «Брянск – Новозыбков – граница Республики Беларусь».

**Близлежащие объекты:** жилая застройка – 200 м, ОХ «Боевик».

### 2. Обеспеченность площадки инженерной и транспортной инфраструктурой

**Водоснабжение:** нет.

**Канализация сточных вод:** нет.

**Электроснабжение:** точка подключения – 100 м.

**Теплоснабжение:** нет.

**Газоснабжение:** есть.

**Подъездные пути:** нет.

### 3. Форма собственности

Государственная собственность (не разграниченная).

**Контактные данные:** глава администрации Новозыбковского района, тел. (48343) 3-34-42, E-mail: novzraion@yandex.ru.

## Паспорт земельного участка. Размещение зоны отдыха (пляжа, лодочной станции)

### 1. География площадки

**Место расположения участка:** Брянская область, Новозыбковский район, п. Перевоз.

**Площадь (га):** 0,8 га.

**Категория земель:** земли населенных пунктов.

**Удалённость от ближайшей грузовой железнодорожной станции:** 14 км от ж/д станции Новозыбков.

**Удалённость от автомобильных дорог с твёрдым покрытием:** 9 км федеральная автомобильная дорога М13 «Брянск – Новозыбков – граница Республики Беларусь».

**Близлежащие объекты:** жилая застройка – 500 м.

### 2. Обеспеченность площадки инженерной и транспортной инфраструктурой

**Водоснабжение:** нет.

**Канализация сточных вод:** нет.

**Электроснабжение:** точка подключения – 100 м.

**Теплоснабжение:** нет.

**Газоснабжение:** нет.

**Подъездные пути:** нет.

### 3. Форма собственности

Государственная собственность (не разграниченная).

**Контактные данные:** глава администрации Новозыбковского района, тел. (48343) 3-34-42, E-mail: novzraion@yandex.ru.



## ПОЧЕПСКИЙ РАЙОН

**Паспорт земельного участка.  
Промзона пер. Володарского****1. География площадки**

**Место расположения участка:** Брянская область, г. Почеп, пер. Володарского.

**Площадь (га):** 10 га.

**Категория земель:** земли населенных пунктов.

**Удалённость от ближайшей грузовой железнодорожной станции:** 2 км от ж/д станции Почеп.

**Удалённость от автомобильных дорог с твёрдым покрытием:** ул. Володарского – 0,5 км.

**Блилежащие объекты:** ООО «Роден Край», ООО «Почеп-молоко», ООО «Почепская автобаза».

**2. Обеспеченность площадки инженерной и транспортной инфраструктурой**

**Водоснабжение:** точка подключения – 500 м.

**Канализация сточных вод:** точка подключения – 8 км.

**Электроснабжение:** точка подключения – 300 м.

**Теплоснабжение:** нет.

**Газоснабжение:** точка подключения – 150 м.

**Подъездные пути:** ж/д ветка «Почеп-Рамасуха» проходит по границе участка, автомобильный подъезд через ул. Володарского, г. Почеп.

**3. Форма собственности**

Государственная собственность (не разграниченная)

**Контактные данные:** глава администрации Почепского района, тел. (48345) 3-07-53, факс (48345) 3-02-52, E-mail:orgotdel74@mail.ru.

**Паспорт земельного участка. Промзона п. Речица****1. География площадки**

**Место расположения участка:** Брянская область, Почепский район, с/п Речицкое.

**Площадь (га):** 12 га.

**Категория земель:** земли сельскохозяйственного назначения.

**Удалённость от ближайшей грузовой железнодорожной станции:** 5,3 км от ж/д станции Почеп.

**Удалённость от автомобильных дорог с твёрдым покрытием:** п. Подборье – 2,6 км, с/п Речицкое .

**Блилежащие объекты:** БЦ «Речица», ЗАО «Куриное Царство – Брянск».

**2. Обеспеченность площадки инженерной и транспортной инфраструктурой**

**Водоснабжение:** нет.

**Канализация сточных вод:** есть.

**Электроснабжение:** точка подключения – 500 м.

**Теплоснабжение:** нет.

**Газоснабжение:** точка подключения – 500 м.

**Подъездные пути:** участок примыкает к ж/д ветке «Почеп-Рамасуха», автомобильный подъезд через п. Речица.

**3. Форма собственности**

Государственная собственность (не разграниченная).

**Контактные данные:** глава администрации Почепского района, тел. (48345) 3-07-53, факс (48345) 3-02-52, E-mail:orgotdel74@mail.ru.

**Паспорт земельного участка. Промзона п. Речица****1. География площадки**

**Место расположения участка:** Брянская область, Почепский район, с/п Речицкое.

**Площадь (га):** 21,4.

**Категория земель:** земли сельскохозяйственного назначения.

**Удалённость от ближайшей грузовой железнодорожной станции:** 3,5 км от ж/д станции Почеп.

**Удалённость от автомобильных дорог с твёрдым покрытием:** 1,1 км .

**Блилежащие объекты:** БЦ «Речица»

ЗАО «Куриное Царство-Брянск».

**2. Обеспеченность площадки инженерной и транспортной инфраструктурой**

**Водоснабжение:** нет.

**Канализация сточных вод:** есть.

**Электроснабжение:** есть.

**Теплоснабжение:** нет.

**Газоснабжение:** есть.

**Подъездные пути:** участок примыкает к ж/д ветке «Почеп-Рамасуха», автомобильный подъезд через п. Речица.

**3. Форма собственности**

Государственная собственность (не разграниченная).

**Контактные данные:** глава администрации Почепского района, тел. (48345) 3-07-53, факс (48345) 3-02-52, E-mail:orgotdel74@mail.ru.

**Паспорт земельного участка.****Под строительство торгового центра****1. География площадки**

**Место расположения участка:** Брянская область, Почепский район, Московское сельское поселение, п. Московский.

**Площадь (га):** 2,0 га.

**Категория земель:** земли населенных пунктов.

**Удалённость от ближайшей грузовой железнодорожной станции:** 8 км от ж/д станции Почеп.

**Удалённость от автомобильных дорог с твёрдым покрытием:** 2 км.

**2. Обеспеченность площадки инженерной и транспортной инфраструктурой**

**Водоснабжение:** точка подключения – 50 м.

**Канализация сточных вод:** точка подключения – 50 м.

**Электроснабжение:** точка подключения – 100 м.

**Теплоснабжение:** нет.

**Газоснабжение:** точка подключения – 150 м.

**Подъездные пути:** есть.

**3. Форма собственности**

Муниципальная собственность

**Контактные данные:** глава администрации Почепского района, тел. (48345) 3-07-53, факс (48345) 3-02-52, E-mail: orgotdel74@mail.ru.



**Паспорт земельного участка. Земельный участок для строительства многоквартирного жилого дома**

**1. География площадки**

**Место расположения участка:** Брянская область, г. Почеп, ул. Злынковская, 2.

**Площадь (га):** 0,55 га

**Категория земель:** земли сельскохозяйственного назначения.

**Удалённость от ближайшей грузовой железнодорожной станции:** 3,6 км от ж/д станции Почеп.

**Удалённость от автомобильных дорог с твёрдым покрытием:** 4,8 км.

**2. Обеспеченность площадки инженерной и транспортной инфраструктурой**

**Водоснабжение:** точка подключения – 70 м.

**Канализация сточных вод:** по границе участка.

**Электроснабжение:** точка подключения – 80 м.

**Теплоснабжение:** нет.

**Газоснабжение:** точка подключения – 50 м.

**Подъездные пути:** есть.

**3. Форма собственности**

Государственная собственность (не разграниченная).

**Контактные данные:** глава администрации Почепского района, тел. (48345) 3-07-53, факс (48345) 3-02-52, E-mail: orgotdel74@mail.ru.

**Удалённость от ближайшей грузовой железнодорожной станции:** 41 км от ж/д станции Дубровка.

**Удалённость от автомобильных дорог с твёрдым покрытием:** 54 км, Смоленск-Брянск.

**2. Обеспеченность площадки инженерной и транспортной инфраструктурой**

**Водоснабжение:** нет.

**Канализация сточных вод:** нет.

**Электроснабжение:** нет.

**Теплоснабжение:** нет.

**Газоснабжение:** нет.

**Подъездные пути:** нет.

**3. Форма собственности**

Муниципальная собственность.

**Контактные данные:** первый заместитель главы Рогнединского района, тел.: (48331) 2-13-62, 2-13-53.

**Паспорт земельного участка. Малоэтажная застройка индивидуальных жилых домов**

**1. География площадки**

**Место расположения участка:** Брянская область, п. Рогнедино, ул. Калинина, ул. Мира, ул. Горького.

**Площадь (га):** до 30 га.

**Категория земель:** земли населенных пунктов.

**Удалённость от ближайшей грузовой железнодорожной станции:** 14 км от ж/д станции Дубровка.

**Удалённость от автомобильных дорог с твёрдым покрытием:** 0,5 км – автодорога Рогнедино – Брянск.

**2. Обеспеченность площадки инженерной и транспортной инфраструктурой**

**Водоснабжение:** есть.

**Канализация сточных вод:** есть.

**Электроснабжение:** есть.

**Теплоснабжение:** есть.

**Газоснабжение:** есть.

**Подъездные пути:** есть.

**3. Форма собственности**

Муниципальная собственность.

**Контактные данные:** первый заместитель главы Рогнединского района, тел.: (48331) 2-13-62, 2-13-53.

**Паспорт земельного участка.**

**Земельный участок свободного назначения**

**1. География площадки**

**Место расположения участка:** Брянская область, г. Почеп, 76 км автодороги Брянск – Новозыбков.

**Площадь (га):** 10,8 га.

**Категория земель:** земли населенных пунктов.

**Удалённость от ближайшей грузовой железнодорожной станции:** 2 км от ж/д станции Почеп.

**Удалённость от автомобильных дорог с твёрдым покрытием:** 0,02 км.

**2. Обеспеченность площадки инженерной и транспортной инфраструктурой**

**Водоснабжение:** точка подключения – 250 м.

**Канализация сточных вод:** нет.

**Электроснабжение:** точка подключения – 450 м.

**Теплоснабжение:** нет.

**Газоснабжение:** точка подключения – 300 м.

**Подъездные пути:** есть.

**3. Форма собственности**

Государственная собственность (не разграниченная).

**Контактные данные:** глава администрации Почепского района, тел. (48345) 3-07-53, факс (48345) 3-02-52, E-mail: orgotdel74@mail.ru.

**РОГНЕДИНСКИЙ РАЙОН**

**Паспорт земельного участка.**

**Разработка песчаного карьера**

**1. География площадки**

**Место расположения участка:** Брянская область, Рогнединский район, п. Рогнедино, карьер с. Осовик.

**Площадь (га):** 25,5 га.

**Категория земель:** земли населенных пунктов.

**СЕВСКИЙ РАЙОН**

**Паспорт земельного участка. «Новоямское».**

**Земельный участок свободного назначения**

**1. География площадки**

**Место расположения участка:** Брянская область, Севский р-н, с Новоямское.

**Площадь (га):** 10 га.

**Категория земель:** земли сельскохозяйственного назначения.

**Удалённость от ближайшей грузовой железнодорожной станции:** 50 км от ж/д станции Комаричи, Суземка.

**Удалённость от автомобильных дорог с твёрдым покрытием:** 1 км.

**Близлежащие объекты:** жилая застройка – 0,7 км.

**2. Обеспеченность площадки инженерной и транспортной инфраструктурой**

**Водоснабжение:** водонапорная башня 10000 куб.м/год.

**Канализация сточных вод:** нет.

**Электроснабжение:** есть.

**Теплоснабжение:** нет.

**Газоснабжение:** точка подключения – 500 м.

**Подъездные пути:** есть.

### 3. Форма собственности

Государственная собственность (не разграниченная).

**Контактные данные:** начальник отдела экономики, организации торговли и бытовых услуг, тел. (48356) 9-14-92.

## Паспорт земельного участка «Дубрава».

### Земельный участок свободного назначения

#### 1. География площадки

**Место расположения участка:** Брянская область, г. Севск, мкр. Дубрава.

**Площадь (га):** 10 га.

**Категория земель:** земли сельскохозяйственного назначения.

**Удалённость от ближайшей грузовой железнодорожной станции:** 50 км от ж/д станции Суземка, Комаричи.

**Удалённость от автомобильных дорог с твёрдым покрытием:** 1 км.

**Блилежащие объекты:** жилая застройка – 0,5 км.

#### 2. Обеспеченность площадки инженерной и транспортной инфраструктурой

**Водоснабжение:** водонапорная башня 10000 куб.м/год.

**Канализация сточных вод:** нет.

**Электроснабжение:** нет.

**Теплоснабжение:** нет.

**Газоснабжение:** нет.

**Подъездные пути:** есть.

### 3. Форма собственности

Государственная собственность (не разграниченная).

**Контактные данные:** начальник отдела экономики, организации торговли и бытовых услуг, тел. (48356) 9-14-92.

## СТАРОДУБСКИЙ РАЙОН

### Паспорт земельного участка.

#### Земельный участок свободного назначения

##### 1. География площадки

**Место расположения участка:** Брянская область, г. Стародуб, ул. Карла Маркса, 106.

**Площадь (га):** 2 га.

**Категория земель:** земли населенных пунктов.

**Удалённость от ближайшей грузовой железнодорожной станции:** 4 км от ж/д станции Стародуб.

**Удалённость от автомобильных дорог с твёрдым покрытием:** в непосредственной близости проходит автодорога с твердым покрытием Стародуб – Клинцы – Климово.

**Блилежащие объекты:** жилая застройка на расстоянии 0,003-0,05 км.

##### 2. Обеспеченность площадки инженерной и транспортной инфраструктурой

**Водоснабжение:** есть.

**Канализация сточных вод:** есть.

**Электроснабжение:** есть.

**Теплоснабжение:** нет.

**Газоснабжение:** 100 м.

**Подъездные пути:** есть.

### 3. Форма собственности

Муниципальная собственность.

**Контактные данные:** ведущий специалист финансово-экономического отдела администрации города Стародуба, тел. (48348) 2-36-56

## Паспорт земельного участка.

### Земельный участок свободного назначения

#### 1. География площадки

**Место расположения участка:** Брянская область, г. Стародуб, пл. Красноармейская, 19А.

**Площадь (га):** 1,7 га.

**Категория земель:** земли населенных пунктов.

**Удалённость от ближайшей грузовой железнодорожной станции:** 0,5 км от ж/д станции Стародуб.

**Удалённость от автомобильных дорог с твёрдым покрытием:** в непосредственной близости – автодорога с твердым покрытием Стародуб – Унеча.

**Блилежащие объекты:** жилая застройка – 1 км, ОАО «Дорожник», ОАО «Стародубхлебопродукт».

#### 2. Обеспеченность площадки инженерной и транспортной инфраструктурой

**Водоснабжение:** нет.

**Канализация сточных вод:** есть.

**Электроснабжение:** есть.

**Теплоснабжение:** нет.

**Газоснабжение:** нет.

**Подъездные пути:** есть.

### 3. Форма собственности

Муниципальная собственность.

**Контактные данные:** ведущий специалист финансово-экономического отдела администрации города Стародуба, тел. (48348) 2-36-56

## СУЗЕМСКИЙ РАЙОН

### Паспорт земельного участка. Строительство деревообрабатывающего комбината

#### 1. География площадки

**Место расположения участка:** Брянская область, пгт. Суземка.

**Площадь (га):** 48 га.

**Категория земель:** земли населенных пунктов.

**Удалённость от ближайшей грузовой железнодорожной станции:** 1,5 км от ж/д станции Суземка.

**Удалённость от автомобильных дорог с твёрдым покрытием:** федеральная автомобильная дорога М3 «Украина».

**Блилежащие объекты:** жилая застройка на расстоянии 0,3 км, ОАО «Стрела» – 1,5 км, ООО «Форест» – 2,5 км.

#### 2. Обеспеченность площадки инженерной и транспортной инфраструктурой

**Водоснабжение:** нет.

**Канализация сточных вод:** точка подключения – 100 м.

**Электроснабжение:** есть.

**Теплоснабжение:** нет.

**Газоснабжение:** точка подключения – 600 м.

**Подъездные пути:** возле юго-западной границы земельного участка проходит ж/д ветка «Суземка – Трубчевск». Длина примыкания – 960 м.



### 3. Форма собственности

Государственная собственность (не разграниченная).

**Контактные данные:** глава администрации Суземского района, тел. (48353) 2-18-34, E-mail: plansuz@yandex.ru.

#### Паспорт земельного участка. Организация предприятия по переработке овощей

##### 1. География площадки

**Место расположения участка:** Брянская область, пгт. Суземка.

**Площадь (га):** 50 га.

**Категория земель:** земли сельскохозяйственного назначения.

**Удалённость от ближайшей грузовой железнодорожной станции:** 1,0 км от ж/д станции Суземка.

**Удалённость от автомобильных дорог с твёрдым покрытием:** федеральная автомобильная дорога М3 «Украина».

**Близлежащие объекты:** жилая застройка на расстоянии 0,5 км, ОАО «Стрела» – 1,5 км, ООО «Форест» - 2,5 км.

##### 2. Обеспеченность площадки инженерной и транспортной инфраструктурой

**Водоснабжение:** нет.

**Канализация сточных вод:** точка подключения – 900 м.

**Электроснабжение:** нет.

**Теплоснабжение:** нет.

**Газоснабжение:** точка подключения – 600 м.

**Подъездные пути:** нет.

##### 3. Форма собственности

Государственная собственность (не разграниченная).

**Контактные данные:** глава администрации Суземского района, тел. (48353) 2-18-34, E-mail: plansuz@yandex.ru.

#### Паспорт земельного участка.

##### Земельный участок свободного назначения

###### 1. География площадки

**Место расположения участка:** Брянская область, г. Сураж, ул. Ленина, 83А.

**Площадь (га):** 20 га.

**Категория земель:** земли населенных пунктов.

**Удалённость от ближайшей грузовой железнодорожной станции:** 100 м от ж/д станции Сураж.

**Удалённость от автомобильных дорог с твёрдым покрытием:** примыкает автодорога с твердым покрытием.

###### 2. Обеспеченность площадки инженерной и транспортной инфраструктурой

**Водоснабжение:** нет.

**Канализация сточных вод:** нет.

**Электроснабжение:** нет.

**Теплоснабжение:** нет.

**Газоснабжение:** нет.

**Подъездные пути:** есть.

###### 3. Форма собственности

Муниципальная собственность

**Контактные данные:** глава администрации города, тел. (48330) 2-15-13.

#### Паспорт земельного участка.

##### Земельный участок свободного назначения

###### 1. География площадки

**Место расположения участка:** Брянская область, г. Сураж, ул. Новая

**Площадь (га):** 0,25 га.

**Категория земель:** земли населенных пунктов.

**Удалённость от ближайшей грузовой железнодорожной станции:** 200 м от ж/д станции Сураж.

**Удалённость от автомобильных дорог с твёрдым покрытием:** примыкает автодорога с твердым покрытием.

###### 2. Обеспеченность площадки инженерной и транспортной инфраструктурой

**Водоснабжение:** нет.

**Канализация сточных вод:** нет.

**Электроснабжение:** нет.

**Теплоснабжение:** нет.

**Газоснабжение:** нет.

**Подъездные пути:** есть.

###### 3. Форма собственности

Муниципальная собственность.

**Контактные данные:** глава администрации города, тел. (48330) 2-15-13.

#### Паспорт земельного участка.

##### Земельный участок свободного назначения

###### 1. География площадки

**Место расположения участка:** Брянская область, г. Сураж, ул. Октябрьская, 150.

**Площадь (га):** 2,2 га.

**Категория земель:** земли населенных пунктов.

**Удалённость от ближайшей грузовой железнодорожной станции:** 200 м от ж/д станции Сураж.

**Удалённость от автомобильных дорог с твёрдым покрытием:** примыкает автодорога с твердым покрытием.

## СУРАЖСКИЙ РАЙОН

#### Паспорт земельного участка.

##### Земельный участок свободного назначения

###### 1. География площадки

**Место расположения участка:** Брянская область, г. Сураж, ул. Белорусская, 166.

**Площадь (га):** 114 га.

**Категория земель:** земли населенных пунктов.

**Удалённость от ближайшей грузовой железнодорожной станции:** 100 м от ж/д станции Сураж.

**Удалённость от автомобильных дорог с твёрдым покрытием:** примыкает автодорога с твердым покрытием.

###### 2. Обеспеченность площадки инженерной и транспортной инфраструктурой

**Водоснабжение:** нет.

**Канализация сточных вод:** нет.

**Электроснабжение:** нет.

**Теплоснабжение:** нет.

**Газоснабжение:** нет.

**Подъездные пути:** есть.

###### 3. Форма собственности

Муниципальная собственность.

**Контактные данные:** глава администрации города, тел. (48330) 2-15-13.

**2. Обеспеченность площадки инженерной и транспортной инфраструктурой**

*Водоснабжение:* нет.  
*Канализация сточных вод:* нет.  
*Электроснабжение:* нет.  
*Теплоснабжение:* нет.  
*Газоснабжение:* нет.  
*Подъездные пути:* есть.

**3. Форма собственности**

Муниципальная собственность.  
*Контактные данные:* глава администрации города, тел. (48330) 2-15-13.

**2. Обеспеченность площадки инженерной и транспортной инфраструктурой**

*Водоснабжение:* нет.  
*Канализация сточных вод:* нет.  
*Электроснабжение:* точка подключения – 100 м.  
*Теплоснабжение:* нет.  
*Газоснабжение:* точка подключения – 100 м.  
*Подъездные пути:* ж/д ветка на расстоянии 800 м.

**3. Форма собственности**

Государственная собственность (не разграниченная).  
*Контактные данные:* заместитель главы администрации района, тел.: (48351) 2-12-13, 2-20-92.

**ТРУБЧЕВСКИЙ РАЙОН**

**Паспорт земельного участка.  
 Площадка для строительства АЗС**

**1. География площадки**

*Место расположения участка:* Брянская область, г. Трубчевск, ул. Володарского, 2Е.  
*Площадь (га):* 0,65 га.  
*Удалённость от ближайшей грузовой железнодорожной станции:* 5 км.  
*Удалённость от автомобильных дорог с твёрдым покрытием:* 45 км, Брянск – Новозыбков.

**2. Обеспеченность площадки инженерной и транспортной инфраструктурой**

*Водоснабжение:* нет.  
*Канализация сточных вод:* нет.  
*Электроснабжение:* нет.  
*Теплоснабжение:* нет.  
*Газоснабжение:* нет.  
*Подъездные пути:* есть.  
*Наименование, юридический адрес:* администрация Трубчевского района.

**3. Форма собственности**

Государственная собственность (не разграниченная).  
*Контактные данные:* глава администрации Трубчевского муниципального района, тел. (48330) 2-22-81.

**Паспорт земельного участка.  
 Площадка для производственных целей**

**1. География площадки**

*Место расположения участка:* Брянская область, Унечский район, Унечское городское поселение, н.п. Слобода-Селецкая.  
*Площадь (га):* 90 га.  
*Категория земель:* земли населенных пунктов.  
*Удалённость от ближайшей грузовой железнодорожной станции:* 1 км до ж/д станции Унеча.  
*Удалённость от автомобильных дорог с твёрдым покрытием:* 13 км от федеральной автомобильной дороги М13 «Брянск – Новозыбков – граница Республики Беларусь».  
*Близлежащие объекты:* промышленные объекты, расположенные в г. Унеча – 5 км, жилые дома – 150 м.

**2. Обеспеченность площадки инженерной и транспортной инфраструктурой**

*Водоснабжение:* точка подключения – 200 м.  
*Канализация сточных вод:* нет.  
*Электроснабжение:* точка подключения – 100 м.  
*Теплоснабжение:* нет.  
*Газоснабжение:* точка подключения – 100 м.  
*Подъездные пути:* ж/д ветка на расстоянии 100 м.

**3. Форма собственности**

Государственная собственность (не разграниченная).  
*Контактные данные:* заместитель главы администрации района, тел.: (48351) 2-12-13, 2-20-92.

**УНЕЧСКИЙ РАЙОН**

**Паспорт земельного участка.  
 Площадка для производственных целей**

**1. География площадки**

*Место расположения участка:* Брянская область, Унечский район, д. Нежданово.  
*Площадь (га):* 90 га.  
*Категория земель:* земли населенных пунктов.  
*Удалённость от ближайшей грузовой железнодорожной станции:* 1 км от ж/д станции Унеча.  
*Удалённость от автомобильных дорог с твёрдым покрытием:* 13 км от федеральной автомобильной дороги М13 «Брянск – Новозыбков – граница Республики Беларусь».  
*Близлежащие объекты:* промышленные объекты, расположенные в г. Унеча – 2-3 км, жилые дома – 100 м.

**Паспорт земельного участка.  
 Площадка для производственных целей**

**1. География площадки**

*Место расположения участка:* Брянская область, Унечский район, Старогутнянское сельское поселение, в 2000 м от н.п. Василевка на север.  
*Площадь (га):* 79 га.  
*Категория земель:* земли населенных пунктов.  
*Удалённость от ближайшей грузовой железнодорожной станции:* 300 м от ж/д станции Унеча.  
*Удалённость от автомобильных дорог с твёрдым покрытием:* 25 км от федеральной автомобильной дороги М13 «Брянск – Новозыбков – граница Республики Беларусь».  
*Близлежащие объекты:* промышленные объекты, расположенные в г. Унеча – 12 км, жилые дома – 1,5 км.



**2. Обеспеченность площадки инженерной и транспортной инфраструктурой**

*Водоснабжение:* нет.

*Канализация сточных вод:* нет.

*Электроснабжение:* точка подключения – 100 м.

*Теплоснабжение:* нет.

*Газоснабжение:* точка подключения – 100 м.

*Подъездные пути:* ж/д ветка на расстоянии 300 м.

**3. Форма собственности**

Государственная собственность (не разграниченная).

*Контактные данные:* заместитель главы администрации района, тел.: (48351) 2-12-13, 2-20-92.







# МУНИЦИПАЛЬНЫЕ ОБРАЗОВАНИЯ БРЯНСКОЙ ОБЛАСТИ





## ОРГАНЫ МЕСТНОГО САМОУПРАВЛЕНИЯ

### Брянский городской Совет народных депутатов

241002, г. Брянск, проспект Ленина, 35  
Тел.: (4832) 74-30-13, 64-94-90  
www.bryansk032.ru

#### Глава города Брянска

Приемная — тел.: (4832) 74-30-13, 64-94-90  
E-mail: gorsovet@online.bryansk.ru  
www.bryansk032.ru

### Заместители председателя Брянского городского Совета народных депутатов

Приемная — тел.: (4832) 74-30-88, 74-61-55, 66-50-74

### Брянская городская администрация

241002, г. Брянск, проспект Ленина, 35  
Тел.: (4832) 66-40-44, 72-20-96  
goradm@gorod.bryansk.ru  
www.admin.bryansk.ru

#### Глава Брянской городской администрации

Приемная — тел. (4832) 66-40-44; факс (4832) 72-20-96  
Помощник — тел. (4832) 74-28-29  
E-mail: goradm@gorod.bryansk.ru  
www.admin.bryansk.ru

#### Первый заместитель главы Брянской городской администрации

Приемная — тел. (4832) 74-17-65; факс (4832) 72-20-96  
E-mail: zam1@gorod.bryansk.ru

#### Заместитель главы Брянской городской администрации, руководитель аппарата

Приемная — тел. (4832) 66-50-83; факс (4832) 6-50-83  
E-mail: ra@gorod.bryansk.ru

#### Заместитель главы Брянской городской администрации по ЖКХ

Приемная — тел. (4832) 74-10-78, факс (4832) 74-10-78  
E-mail: gscom@gorod.bryansk.ru

#### Заместитель главы Брянской городской администрации по промышленности, транспорту и связи

Приемная — тел. (4832) 74-57-39, факс (4832) 74-51-39  
E-mail: secretary3@gorod.bryansk.ru

#### Заместитель главы Брянской городской администрации по финансам

Приемная — тел. (4832) 74-47-30, факс (4832) 74-19-00  
E-mail: zgef@gorod.bryansk.ru

#### Заместитель главы Брянской городской администрации по социальным вопросам

Приемная — тел. (4832) 66-32-68; факс (4832) 66-32-68  
E-mail: bga.sotsial@yandex.ru

### Органы исполнительной власти муниципального образования, оказывающие поддержку инвестору

#### Комитет по экономике и инвестициям Брянской городской администрации

241002, г. Брянск, проспект Ленина, 35  
Тел.: (4832) 74-97-20, 74-25-24, 66-39-40

### Управление по строительству и развитию территории города Брянска

241037, г. Брянск, пер. Авиационный, 2  
Тел.: (4832) 75-35-75, 75-24-71

### Комитет по жилищно-коммунальному хозяйству города Брянска

241050, г. Брянск, пр-т Ленина, 39А  
Тел.: (4832) 72-13-91, 72-25-97

### Управление имущественных и земельных отношений

241050, г. Брянск, пр-т Ленина, 35  
Тел. (4832) 66-38-91

### Структурные подразделения исполнительного органа местного самоуправления, курирующие вопросы земельных отношений и строительства

### Управление по строительству и развитию территории города Брянска

241037, г. Брянск, пер. Авиационный, 2  
Тел.: (4832) 75-35-75, 75-24-71

### Управление имущественных и земельных отношений

241050, г. Брянск, пр-т Ленина, 35  
Тел. (4832) 66-38-91



## Город Клинцы

## ОРГАНЫ МЕСТНОГО САМОУПРАВЛЕНИЯ

### Клинцовский городской Совет народных депутатов

243140, Брянская область, г. Клинцы, ул. Октябрьская, 42  
Тел.: (48336) 4-44-75, 4-04-47

www.klinci.ru

E-mail: admin@klintcy.ru

### Глава города Клинцы, председатель городского Совета народных депутатов

Приемная — тел. (48336) 4-04-47

### Клинцовская городская администрация

243140, Брянская область, г. Клинцы, ул. Октябрьская, 42  
Тел. (48336) 4-15-53

www.klinci.ru

E-mail: admin@klintcy.ru

### Глава Клинцовской городской администрации

Приемная — тел. (48336) 4-15-53

### Первый заместитель главы Клинцовской городской администрации

Приемная — тел. (48336) 4-46-77

### Заместитель главы Клинцовской городской администрации — начальник финансового управления

Приемная — тел. (48336) 4-31-32



**Органы исполнительной власти  
муниципального образования, оказывающие  
поддержку инвестору**

**Финансовое управление Клинцовской городской администрации**  
243140, Брянская область, г. Клинцы, ул. Октябрьская, 42  
Тел. (48336) 4-31-32  
E-mail: admin@klintcy.ru

**Отдел экономического анализа, прогнозирования,  
торговли и потребительского рынка Клинцовской  
городской администрации**  
243140, Брянская область, г. Клинцы, ул. Октябрьская, 42  
Тел.: (48336) 4-04-27, 4-12-98  
E-mail: admin@klintcy.ru

**Структурные подразделения исполнительного  
органа местного самоуправления,  
курирующие вопросы земельных отношений  
и строительства**

**Комитет по управлению имуществом г. Клинцы**  
243140, Брянская область, г. Клинцы, ул. Октябрьская, 42  
Тел.: (48336) 4-12-49, 4-24-21  
E-mail: admin@klintcy.ru

**Отдел градостроительства и землеустройства  
Клинцовской городской администрации**  
243140, Брянская область, г. Клинцы, ул. Октябрьская, 42  
Тел. (48336) 4-46-35, факс (48336) 4-00-13  
E-mail: kga-ogiz@rambler.ru



## Город Новозыбков

### ОРГАНЫ МЕСТНОГО САМОУПРАВЛЕНИЯ

**Совет народных депутатов города Новозыбкова**  
243020, Брянская область, г. Новозыбков,  
пл. Октябрьской революции, 2  
Тел. (48343) 5-62-59, факс (48343) 3-09-55  
E-mail: nasovet@yandex.ru

**Глава города Новозыбкова**  
Тел. (48343) 5-62-59, факс (48343) 3-09-55  
E-mail: nasovet@yandex.ru

**Администрация города Новозыбкова**  
243020, Брянская область, г. Новозыбков,  
пл. Октябрьской революции, 2  
Тел.: (48343) 5-69-36, 5-69-46  
E-mail: novozibkovadm@mail.ru

**Глава администрации города Новозыбкова**  
Приемная — тел. (48343) 5-69-36

**Первый заместитель главы администрации  
города Новозыбкова по ЖКХ и строительству**  
Приемная — тел. (48343) 3-38-70

**Заместитель главы администрации  
города Новозыбкова по социальным вопросам**  
Приемная — тел. (48343) 3-07-95

**Заместитель главы администрации  
по экономике и финансам**  
Приемная — тел. (48343) 3-44-50

**Органы исполнительной власти муниципаль-  
ного образования, оказывающие поддержку  
инвестору**

**Администрация города Новозыбкова**  
243020, Брянская область, г. Новозыбков,  
пл. Октябрьской революции, 2  
Тел.: (48343) 5-69-36, 5-69-46  
E-mail: novozibkovadm@mail.ru

**Структурные подразделения исполнительного  
органа местного самоуправления,  
курирующие вопросы земельных отношений  
и строительства**

**Комитет имущественных и земельных отношений**  
243020, Брянская область, г. Новозыбков,  
пл. Октябрьской революции, 2  
Тел. (48343) 5-66-07  
E-mail: novozibkovadm@mail.ru



## Город Сельцо

### ОРГАНЫ МЕСТНОГО САМОУПРАВЛЕНИЯ

**Городской Совет народных депутатов**  
241550, Брянская область, г. Сельцо, ул. Куйбышева, 20А  
Тел. (4832) 97-44-52, факс (4832) 97-10-09

**Глава города Сельцо, председатель Совета  
народных депутатов**

Приемная — тел. (4832) 97-44-52, факс (4832) 97-10-09  
E-mail: selco32@mail.ru

**Заместитель председателя Совета  
народных депутатов**

Приемная — тел. (4832) 97-44-52, факс (4832) 97-10-09

**Администрация города Сельцо**  
241550, Брянская область, г. Сельцо, ул. Горького, 14  
Тел. (4832) 97-17-35, факс (4832) 97-10-09  
E-mail: selco32@mail.ru

**Глава администрации города Сельцо**

Приемная — тел. (4832) 97-17-35, факс (4832) 97-10-09

**Заместитель главы по вопросам имущественных  
отношений, строительства, ЖКХ, экономики  
и финансов**

Приемная — тел. (4832) 97-34-86, факс (4832) 97-10-09

**Заместитель главы по экономическому развитию  
и имущественным отношениям и финансам**

Приемная — тел. (4832) 97-39-79, факс (4832) 97-10-09

**Органы исполнительной власти  
муниципального образования, оказывающие  
поддержку инвестору**

**Отдел экономики, торговли и имущественных  
отношений администрации города Сельцо**  
241550, Брянская область, г. Сельцо, ул. Горького, 14  
Тел. (4832) 97-22-09, факс (4832) 97-10-09  
E-mail: selco32@mail.ru

**Структурные подразделения исполнительного  
органа местного самоуправления,  
курирующие вопросы земельных отношений  
и строительства**

**Сектор архитектуры и строительства  
администрации города Сельцо**  
241550, Брянская область, г. Сельцо, ул. Горького, 14  
Тел. (4832) 97-22-09, факс (4832) 97-10-09  
E-mail: selco32@mail.ru



**ОРГАНЫ МЕСТНОГО САМОУПРАВЛЕНИЯ**

**Совет народных депутатов города Стародуба**  
243240, Брянская область, г. Стародуб, ул. Свердлова, 4  
Тел./факс (48348) 2-24-22  
E-mail: stadm@online.debryansk.ru,  
starburg1080@gmail.com  
www.starburg.ru

**Глава города Стародуба, председатель Совета  
народных депутатов**  
Тел./факс (48348) 2-24-22  
E-mail: stadm@online.debryansk.ru,  
starburg1080@gmail.com

**Администрация города Стародуба**  
243240, Брянская область, г. Стародуб, ул. Свердлова, 4  
Тел./факс (48348) 2-24-22  
E-mail: stadm@online.debryansk.ru,  
starburg1080@gmail.com  
www.starburg.ru

**Глава администрации города Стародуба**  
Приемная — тел.(48348) 2-24-22

**Заместитель главы администрации  
города Стародуба**  
Приемная — тел. (48348) 2-24-22

**Заместитель главы администрации города  
Стародуба по социальным вопросам**  
Приемная — тел. (48348) 2-24-22

**Органы исполнительной власти  
муниципального образования, оказывающие  
поддержку инвестору**

**Администрация города Стародуба**  
243240, Брянская область, г. Стародуб, ул. Свердлова, 4  
Тел./факс (48348) 2-24-22  
E-mail: stadm@online.debryansk.ru,  
starburg1080@gmail.com

**Структурные подразделения исполнительного  
органа местного самоуправления,  
курирующие вопросы земельных отношений  
и строительства**

**Отдел земельно-имущественных отношений  
администрации города Стародуба**  
243240, Брянская область, г. Стародуб, ул. Свердлова, 4  
Тел. (48348) 2-24-93  
E-mail: zem-otdel@mail.ru

**Сектор по строительству и ЖКХ администрации  
города Стародуба**  
243240, Брянская область, г. Стародуб, ул. Свердлова, 4  
Тел. (48348) 2-23-05



**ОРГАНЫ МЕСТНОГО САМОУПРАВЛЕНИЯ**

**Совет народных депутатов города Фокино**  
242610, Брянская область, г. Фокино, ул. Ленина, 13.  
Тел/факс (48333) 4-79-94.

**Глава администрации города Фокино**  
Приемная — тел. (48333) 4-72-62, 4-79-60.  
E-mail: adm\_fok@mail.ru, G\_Fokino@mail.ru

**Заместитель главы администрации города Фокино  
по вопросам строительства, ЖКХ, экономики**  
Приемная — тел. (48333) 4-76-34.  
E-mail: adm\_fok@mail.ru, G\_Fokino@mail.ru

**Органы исполнительной власти  
муниципального образования, оказывающие  
поддержку инвестору**

**Отдел имущественных и земельных отношений,  
архитектуры администрации города Фокино**  
242610, Брянская область, г. Фокино, ул. Ленина, 13.  
Тел. (48333) 4-78-06.  
E-mail: adm\_fok@mail.ru, G\_Fokino@mail.ru

**Отдел экономики администрации города Фокино**  
242610, Брянская область, г. Фокино, ул. Ленина, 13.  
Тел. (48333) 7-79-37, факс (4833) 4-79-60.  
E-mail: adm\_fok@mail.ru, G\_Fokino@mail.ru

**Структурные подразделения исполнительного  
органа местного самоуправления,  
курирующие вопросы земельных отношений  
и строительства**

**Отдел имущественных и земельных отношений,  
архитектуры администрации города Фокино**  
242610, Брянская область, г. Фокино, ул. Ленина, 13.  
Тел. (48333) 4-78-06.  
E-mail: adm\_fok@mail.ru, G\_Fokino@mail.ru



## Брасовский район

### ОРГАНЫ МЕСТНОГО САМОУПРАВЛЕНИЯ

#### Брасовский районный Совет народных депутатов

242300, Брянская область, Брасовский район,  
п. Локоть, пр. Ленина, 2.  
Тел. (48354) 9-11-83.

E-mail: priemnaya@brasadmin.org  
www.brasadmin.org

#### Глава Брасовского района, председатель районного Совета народных депутатов

Приемная — тел.: (48354) 9-11-62, 9-11-83.

E-mail: priemnaya@brasadmin.org

#### Администрация Брасовского района

242300, Брянская область, Брасовский район,  
п. Локоть, пр. Ленина, 2.  
Тел. (48354) 9-11-31.

E-mail: priemnaya@brasadmin.org  
www.brasadmin.org

#### Глава администрации Брасовского района

Приемная — тел.: (48354) 9-11-42, 9-11-31.

E-mail: priemnaya@brasadmin.org

Заместитель главы администрации Брасовского района.

Приемная — тел. (48354) 9-15-33.

### Органы исполнительной власти муниципального образования, оказывающие поддержку инвестору

#### Отдел экономики, торговли и бытовых услуг администрации Брасовского района

242300, Брянская область, Брасовский район,  
п. Локоть, пр. Ленина, 2.  
Тел. (48354) 9-14-54.

E-mail: priemnaya@brasadmin.org

#### Финансовый отдел администрации Брасовского района

242300, Брянская область, Брасовский район,  
п. Локоть, пр. Ленина, 2.  
Тел. (48354) 9-16-32.

E-mail: priemnaya@brasadmin.org

### Структурные подразделения исполнительного органа местного самоуправления, курирующие вопросы земельных отношений и строительства

#### Отдел по управлению муниципальным имуществом администрации Брасовского района

242300, Брянская область, Брасовский район,  
п. Локоть, пр. Ленина, 2.  
Тел. (48354) 9-16-55.

E-mail: priemnaya@brasadmin.org

#### Отдел строительства, архитектуры, транспорта и жилищно-коммунального хозяйства администрации Брасовского района

242300, Брянская область, Брасовский район,  
п. Локоть, пр. Ленина, 2.  
Тел. (48354) 9-12-43.

E-mail: priemnaya@brasadmin.org



## Брянский район

### ОРГАНЫ МЕСТНОГО САМОУПРАВЛЕНИЯ

#### Брянский районный Совет народных депутатов

241037, г. Брянск, ул. Красноармейская, 156, оф. 222  
Тел.: (4832) 41-13-37, 41-55-69

#### Глава Брянского муниципального района

Приемная — тел. (4832) 41-65-43

E-mail: admbr@mail.ru

www.admbr.ru

#### Первый заместитель главы Брянского района

Приемная — тел. (4832) 41-68-16

#### Администрация Брянского района

241037, г. Брянск, ул. Красноармейская, 156

Тел. (4832) 41-65-43

E-mail: admbr@mail.ru

www.admbr.ru

#### Заместитель главы администрации, начальник финансового управления

Приемная — тел. (4832) 41-17-00

#### Заместитель главы администрации по социальным вопросам

Приемная — тел. (4832) 41-38-39

### Органы исполнительной власти муниципального образования, оказывающие поддержку инвестору

#### Финансовое управление администрации Брянского района

241037, г. Брянск, ул. Красноармейская, 156  
Тел. (4832) 41-24-14

E-mail: admbr@mail.ru

#### Отдел доходов и экономического анализа администрации Брянского района

241037, г. Брянск, ул. Красноармейская, 156  
Тел.: (4832) 41-24-53, 41-17-02

E-mail: admbr@mail.ru

### Структурные подразделения исполнительного органа местного самоуправления, курирующие вопросы земельных отношений и строительства

#### Отдел архитектуры администрации Брянского района

241037, г. Брянск, ул. Красноармейская, 156  
Тел. (4832) 41-67-57

#### Комитет по управлению

#### муниципальным имуществом

241037, г. Брянск, ул. Красноармейская, 156  
Тел. (4832) 41-53-38

#### Отдел строительства, транспорта и связи администрации Брянского района

241037, г. Брянск, ул. Красноармейская, 156  
Тел. (4832) 41-19-05



**Финансовое управление администрации  
Брянского района**

241037, г. Брянск, ул. Красноармейская, 156  
Тел. (4832) 41-17-00



## Выгоничский район

### ОРГАНЫ МЕСТНОГО САМОУПРАВЛЕНИЯ

**Выгоничский районный Совет народных депутатов**

243360, Брянская область, Выгоничский район,  
п. Выгоничи, ул. Ленина, 53  
Тел./факс (48341) 2-11-89

**Глава Выгоничского района, председатель  
районного Совета народных депутатов**

Приемная — тел.: (48341) 2-11-89, 2-16-72

**Администрация Выгоничского района**

243360, Брянская область, Выгоничский район,  
п. Выгоничи, ул. Ленина, 53  
Тел.: (48341) 2-14-52, 2-11-89

**Глава администрации Выгоничского района**

Приемная — тел. (48341) 2-14-52

**Заместитель главы администрации Выгоничского  
района по социальным вопросам**

Приемная — тел. (48341) 2-10-54

**Заместитель главы администрации Выгоничского  
района по вопросам ЖКХ и строительства**

Приемная — тел. (48341) 2-11-46

**Структурные подразделения исполнительного  
органа местного самоуправления,  
курирующие вопросы земельных отношений  
и строительства**

**Отдел архитектуры администрации  
Выгоничского района**

243360, Брянская область, Выгоничский район,  
п. Выгоничи, ул. Ленина, 53  
Тел. (48341) 2-14-72

**Отдел по управлению земельными ресурсами  
и иной недвижимостью администрации  
Выгоничского района**

243360, Брянская область, Выгоничский район,  
п. Выгоничи, ул. Ленина, 53  
Тел. (48341) 2-14-72



## Гордеевский район

### ОРГАНЫ МЕСТНОГО САМОУПРАВЛЕНИЯ

**Гордеевский районный Совет народных депутатов**

243650, Брянская область, Гордеевский район,  
с. Гордеевка, ул. Победы, 10  
Тел. (48340) 2-19-32, факс (48340) 2-14-46  
E-mail: grdadm@mail.ru

**Глава Гордеевского района, председатель  
районного Совета народных депутатов**

Приемная — тел. (48340) 2-19-32, факс (48340) 2-14-46

**Администрация Гордеевского района**

243650, Брянская область, Гордеевский район,  
с. Гордеевка, ул. Победы, 10  
Тел. (48340) 2-14-46, факс (48340) 2-14-46  
www.admgordeevka.ru  
E-mail: grdadm@mail.ru

**Глава администрации Гордеевского района**

Приемная — тел./факс (48340) 2-14-46

E-mail grdadm@mail.ru

**Заместитель главы администрации  
Гордеевского района**

Приемная — тел./факс (48340) 2-14-46

E-mail: grdadm@mail.ru

**Структурные подразделения исполнительного  
органа местного самоуправления,  
курирующие вопросы земельных отношений  
и строительства**

**Отдел строительства и архитектуры  
администрации Гордеевского района**

243650, Брянская область, Гордеевский район,  
с. Гордеевка, ул. Победы, 10  
Тел./факс (48340) 2-14-46  
www.admgordeevka.ru  
E-mail: grdadm@mail.ru



## Дубровский район

### ОРГАНЫ МЕСТНОГО САМОУПРАВЛЕНИЯ

**Дубровский районный Совет народных депутатов**

242750, Брянская область, п. Дубровка, ул. Победы, 2  
Тел. (48332) 9-10-33

**Глава Дубровского района, председатель районно-  
го Совета народных депутатов**

Приемная — тел. (48334) 9-14-77

**Администрация Дубровского района**

242750, Брянская область, п. Дубровка, ул. Победы, 18  
Тел. (48332) 9-15-25, факс (48332) 9-12-83  
www.admdubrovka.ru

**Глава администрации Дубровского района**

Приемная — тел. (48332) 9-15-25

**Заместитель главы администрации Дубровского  
района**

Приемная — тел. (48342) 9-11-34

**Структурные подразделения исполнительного  
органа местного самоуправления,  
курирующие вопросы земельных отношений  
и строительства**



**Отдел архитектуры и градостроительства администрации Дубровского района**  
242750, Брянская область, п. Дубровка, ул. Победы, 18  
Тел. (48332) 9-14-03  
www.admdubrovka.ru



## Дятьковский район

### ОРГАНЫ МЕСТНОГО САМОУПРАВЛЕНИЯ

**Дятьковский районный Совет народных депутатов**  
242600, Брянская область, Дятьковский район,  
г. Дятьково, ул. Ленина, 141А.  
Тел.: (48333) 3-20-82, 3-24-66.  
E-mail: sovetsdtk@mail.ru

**Глава Дятьковского района, председатель районного Совета народных депутатов**  
Приемная — тел. (48333) 3-20-82.

**Администрация Дятьковского района**  
242600, Брянская область, Дятьковский район,  
г. Дятьково, ул. Ленина, 141А.  
Тел. (48333) 3-11-36, факс (48333) 3-22-03.  
E-mail: admindtk@online.debryansk.ru  
www.admindtk.ru

**Глава администрации Дятьковского района**  
Приемная — тел. (48333) 3-11-36.

**Заместитель главы администрации Дятьковского района**  
Приемная — тел. (48333) 3-28-40.

**Структурные подразделения исполнительного органа местного самоуправления, курирующие вопросы земельных отношений и строительства**

**Отдел строительства, транспорта, энергоснабжения и ЖКХ**  
242600, Брянская область, Дятьковский район,  
г. Дятьково, ул. Ленина, 141А.  
Тел. (48333) 3-24-34



## Жирятинский район

### ОРГАНЫ МЕСТНОГО САМОУПРАВЛЕНИЯ

**Жирятинский районный Совет народных депутатов**  
242030, Брянская область, Жирятинский район,  
с. Жирятино, ул. Мира, 10.  
Тел. (48344) 3-06-10.

**Глава Жирятинского района, председатель районного Совета народных депутатов**  
Приемная — тел. (48344) 3-06-10

**Администрация Жирятинского района**  
242030, Брянская область, Жирятинский район,  
с. Жирятино, ул. Мира, 10.  
Тел. (48344) 3-06-06.  
E-mail: zhadm@online.debryansk.ru  
www.juratino.ru

**Глава администрации Жирятинского района**  
Приемная — тел. (48344) 3-06-06.

**Заместитель главы администрации Жирятинского района по вопросам строительства, транспорта, энергоснабжения, жилищно-коммунального хозяйства**  
Приемная — тел. (48344) 3-06-15.

**Заместитель главы администрации Жирятинского района по вопросам экономики и социальной сферы**  
Приемная — тел.: (48344) 3-06-12.

**Структурные подразделения исполнительного органа местного самоуправления, курирующие вопросы земельных отношений и строительства**

**Администрация Жирятинского района**  
242030, Брянская область, Жирятинский район,  
с. Жирятино, ул. Мира, 10.  
Тел. (48344) 3-06-15.  
E-mail: zhadm@online.debryansk.ru  
www.juratino.ru



## Жуковский район

### ОРГАНЫ МЕСТНОГО САМОУПРАВЛЕНИЯ

**Жуковский районный Совет народных депутатов**  
242700, Брянская область, Жуковский район, г. Жуковка,  
ул. Октябрьская, 1.  
Тел. (48334) 3-32-92.

**Глава Жуковского района, председатель районного Совета народных депутатов**  
Приемная — тел. (48334) 3-32-92.

**Администрация Жуковского района**  
242700, Брянская область, Жуковский район,  
г. Жуковка, ул. Октябрьская, 1.  
Тел. (48334) 3-32-92.  
E-mail: admin@zhukadmin.com  
www.zhukadmin.com

**Глава администрации Жуковского района**  
Приемная — тел. (48334) 3-26-71

**Заместитель главы администрации Жуковского района**  
Приемная — тел. (48334) 3-18-81

**Органы исполнительной власти  
муниципального образования, оказывающие  
поддержку инвестору**

**Отдел экономического анализа администрации  
Жуковского района**

242700, Брянская область, Жуковский район,  
г. Жуковка, ул. Октябрьская, 1.  
Тел.: (48334) 3-04-44, 3-16-41.  
E-mail: admin@zhukadmin.com  
www.zhukadmin.com

**Структурные подразделения исполнительного  
органа местного самоуправления,  
курирующие вопросы земельных отношений  
и строительства**

**Отдел по управлению и распоряжению земельны-  
ми участками администрации Жуковского района**

242700, Брянская область, Жуковский район,  
г. Жуковка, ул. Октябрьская, 1.  
Тел.: (48334) 3-04-44, 3-26-71 доб. 119.  
E-mail: admin@zhukadmin.com  
www.zhukadmin.com

**Отдел строительства и архитектуры  
администрации Жуковского района**

242700, Брянская область, Жуковский район, г. Жуковка,  
ул. Октябрьская, 1.  
Тел. (48334) 3-26-71, доб. 116.  
E-mail: admin@zhukadmin.com  
www.zhukadmin.com



## Злынковский район

### ОРГАНЫ МЕСТНОГО САМОУПРАВЛЕНИЯ

**Злынковский районный Совет  
народных депутатов**

243600, Брянская область, г. Злынка, пл. Свободы, 2.  
Тел. (48358) 2-16-85.  
E-mail: n.ishimova2012@yandex.ru

**Глава Злынковского района, председатель  
районного Совета народных депутатов**

Приемная – тел. (48358) 2-16-85.

**Администрация Злынковского района**

243600, Брянская область, г. Злынка, пл. Свободы, 35.  
Тел. (48358) 2-19-32.  
E-mail: razlynka@mail.ru  
www.adminzlynka.ru

**Глава администрации Злынковского района**

Приемная – тел. (48358) 2-18-74.

**Заместитель главы администрации  
Злынковского района**

Приемная – тел. (48358) 2-10-88.

**Заместитель главы администрации Злынковского  
района, начальник финансового отдела**

Приемная – тел. (48358) 2-10-69.

**Структурные подразделения исполнительного  
органа местного самоуправления,  
курирующие вопросы земельных отношений  
и строительства**

**Отдел имущественных отношений администрации  
Злынковского района**

243600, Брянская область, г. Злынка, пл. Свободы, 35.  
Тел. (48358) 2-19-78.  
E-mail: razlynka@mail.ru  
www.adminzlynka.ru



## Карачевский район

### ОРГАНЫ МЕСТНОГО САМОУПРАВЛЕНИЯ

**Карачевский районный Совет народных  
депутатов**

242500, Брянская область, г. Карачев, ул. Советская, 64  
Тел. (48335) 2-11-42.

**Глава Карачевского района, председатель район-  
ного Совета народных депутатов**

Приемная – тел. (48335) 2-11-42.

**Администрация Карачевского района**

242500, Брянская область, г. Карачев, ул. Советская, 64  
Тел. (48335) 2-11-41.  
E-mail: inbox@karadmin.ru  
www.karadmin.ru

**Глава администрации Карачевского района**

Приемная – тел.: (48335) 2-11-41, факс (48335) 2-11-51.  
E-mail: inbox@karadmin.ru  
www.karadmin.ru

**Заместитель главы администрации  
Карачевского района**

Приемная – тел. (48335) 2-11-65, факс (48335) 2-11-51.

**Органы исполнительной власти  
муниципального образования, оказывающие  
поддержку инвесторам**

**Администрация Карачевского района**

242500, Брянская область, г. Карачев, ул. Советская, 64  
Тел. (48335) 2-11-41.  
E-mail: inbox@karadmin.ru  
www.karadmin.ru

**Отдел архитектуры и градостроительства  
администрации Карачевского района**

242500, Брянская область, г. Карачев, ул. Советская, 64  
Тел. (48335) 2-31-32.  
E-mail: inbox@karadmin.ru  
www.karadmin.ru

**Отдел по управлению имуществом администрации  
Карачевского района**

242500, Брянская область, г. Карачев, ул. Советская, 64  
Тел. (48335) 2-41-75.  
E-mail: inbox@karadmin.ru  
www.karadmin.ru





**Отдел экономики, труда, тарифно-ценовой политики и торговли администрации****Карачевского района**

242500, Брянская область, г. Карачев, ул. Советская, 64  
Тел. (48335) 2-31-81.

E-mail: [inbox@karadmin.ru](mailto:inbox@karadmin.ru)  
[www.karadmin.ru](http://www.karadmin.ru)

**Структурные подразделения исполнительного органа местного самоуправления, курирующие вопросы земельных отношений и строительства****Районная комиссия по земле при главе администрации Карачевского района**

242500, Брянская область, г. Карачев, ул. Советская, 64  
Тел.: (48335) 2-31-32, 2-41-75.  
[www.karadmin.ru](http://www.karadmin.ru)

**Клетнянский район****ОРГАНЫ МЕСТНОГО САМОУПРАВЛЕНИЯ****Клетнянский районный Совет народных депутатов**

242820, Брянская область, пгт Клетня, ул. Ленина, 92.  
Тел. (48338) 9-16-48.

E-mail: [klet.sovet@yandex.ru](mailto:klet.sovet@yandex.ru)  
[www.kletn.ru](http://www.kletn.ru)

**Глава Клетнянского района, председатель районного Совета народных депутатов**

Приемная — тел. (48338) 9-16-48.

E-mail: [klet.sovet@yandex.ru](mailto:klet.sovet@yandex.ru)

**Администрация Клетнянского района**

242820, Брянская область, пгт Клетня, ул. Ленина, 92.  
Тел. (48338) 9-13-49.

E-mail: [klet-2007@yandex.ru](mailto:klet-2007@yandex.ru)  
[www.kletn.ru](http://www.kletn.ru)

**Глава администрации Клетнянского района**

Приемная — тел. (48338) 9-15-61.

E-mail: [klet-2007@yandex.ru](mailto:klet-2007@yandex.ru)  
[www.kletn.ru](http://www.kletn.ru)

**Первый заместитель главы администрации Клетнянского района**

Приемная — тел. (48338) 9-10-45.

E-mail: [klet-2007@yandex.ru](mailto:klet-2007@yandex.ru)

**Органы исполнительной власти муниципального образования, оказывающие поддержку инвестору****Отдел экономического анализа, прогнозирования и цен администрации Клетнянского района**

242820, Брянская область, пгт Клетня, ул. Ленина, 92.  
Тел. (48338) 9-19-06.

E-mail: [klet-2007@yandex.ru](mailto:klet-2007@yandex.ru)  
[www.kletn.ru](http://www.kletn.ru)

**Структурные подразделения исполнительного органа местного самоуправления, курирующие вопросы земельных отношений и строительства****Комитет по управлению муниципальным имуществом Клетнянского района**

242820, Брянская область, пгт Клетня, ул. Ленина, 92.  
Тел. (48338) 9-10-60.

E-mail: [klet-2007@yandex.ru](mailto:klet-2007@yandex.ru)  
[www.kletn.ru](http://www.kletn.ru)

**Отдел капитального строительства администрации Клетнянского района**

242820, Брянская область, пгт Клетня, ул. Ленина, 92.  
Тел. (48338) 9-17-52.

E-mail: [klet-2007@yandex.ru](mailto:klet-2007@yandex.ru)  
[www.kletn.ru](http://www.kletn.ru)

**Климовский район****ОРГАНЫ МЕСТНОГО САМОУПРАВЛЕНИЯ****Климовский районный Совет народных депутатов**

243040, Брянская область, пгт. Климово, пл. Ленина, 1.  
Тел. (48347) 2-15-39, факс (48347) 2-18-63.

**Глава Климовского района, председатель районного Совета народных депутатов**

Приемная — тел. (48347) 2-15-39.

**Администрация Климовского района**

243040, Брянская область, пгт. Климово, пл. Ленина, 1.  
Тел. (48347) 2-11-91.

[www.kladm.ru](http://www.kladm.ru)

**Глава администрации Климовского района**

Приемная — тел. (48347) 2-11-91.

[www.kladm.ru](http://www.kladm.ru)

**Первый заместитель главы администрации Климовского района**

Приемная — тел. (48347) 2-13-17.

[www.kladm.ru](http://www.kladm.ru)

**Органы исполнительной власти муниципального образования, оказывающие поддержку инвестору****Отдел по экономической политике, торговому и бытовому обслуживанию населения администрации Климовского района**

243040, Брянская область, пгт. Климово, пл. Ленина, 1.  
Тел.: (48347) 2-22-55, 3-17-79.

[www.kladm.ru](http://www.kladm.ru)

**Структурные подразделения исполнительного органа местного самоуправления, курирующие вопросы земельных отношений и строительства**

**Комитет по управлению муниципальным имуществом Климовского района**  
243040, Брянская область, пгт. Климово, пл. Ленина, 1.  
Тел.: (48347) 2-11-72, 2-17-82.  
www.kladm.ru

**Отдел архитектуры и градостроительства администрации Климовского района**  
243040, Брянская область, пгт. Климово, пл. Ленина, 1.  
Тел.: (48347) 2-46-50, 2-18-64.  
www.kladm.ru



## Клинцовский район

### ОРГАНЫ МЕСТНОГО САМОУПРАВЛЕНИЯ

**Клинцовский районный Совет народных депутатов**  
243140, Брянская область, г. Клинцы, ул. Октябрьская, 42.  
Тел. (48336) 4-67-60.  
E-mail: sovetkln@mail.ru

**Глава Клинцовского района, председатель районного Совета народных депутатов**  
Приемная — тел. (48336) 4-24-30.

**Администрация Клинцовского района**  
243140, Брянская область, г. Клинцы, ул. Октябрьская, 42.  
Тел. (48336) 4-46-15.  
E-mail: priymnay@mail.ru  
www.klinrai.ru

**Глава администрации Клинцовского района**  
Приемная — тел. (48336) 4-24-53.  
E-mail: priymnay@mail.ru

**Заместитель главы администрации Клинцовского района по промышленности, связи, коммунальному хозяйству и транспорту**  
Приемная — тел. (48336) 4-12-16.  
E-mail: priymnay@mail.ru

**Органы исполнительной власти муниципального образования, оказывающие поддержку инвестору**

**Клинцовский районный Совет народных депутатов**  
243140, Брянская область, г. Клинцы, ул. Октябрьская, 42.  
Тел. (48336) 4-24-30.  
E-mail: sovetkln@mail.ru

**Администрация Клинцовского района**  
243140, Брянская область, г. Клинцы, ул. Октябрьская, 42.  
Тел. (48336) 4-24-53.  
E-mail: priymnay@mail.ru  
www.klinrai.ru

**Структурные подразделения исполнительного органа местного самоуправления, курирующие вопросы земельных отношений и строительства**

**Администрация Клиновского района**  
243140, Брянская область, г. Клинцы, ул. Октябрьская, 42.  
Тел. (48336) 4-12-16.  
E-mail: priymnay@mail.ru

**Комитет по управлению муниципальным имуществом Клиновского района**  
243140, Брянская область, г. Клинцы, ул. Октябрьская, 42.  
Тел. (48336) 4-23-11.

**Отдел архитектуры, градостроительства и инфраструктуры администрации Клиновского района**  
243140, Брянская область, г. Клинцы, ул. Октябрьская, 42.  
Тел. (48336) 4-62-90.  
E-mail: arhitektura.klincovskogorayona@mail.ru



## Комаричский район

### ОРГАНЫ МЕСТНОГО САМОУПРАВЛЕНИЯ

**Комаричский районный Совет народных депутатов**  
242400, Брянская область, п. Комаричи, ул. Советская, 21.  
Тел.: (48335) 9-65-69, 9-18-71.

**Глава Комаричского района, председатель районного Совета народных депутатов**  
Приемная — тел. (48335) 9-65-69.

**Администрация Комаричского района**  
242400, Брянская область, п. Комаричи, ул. Советская, 21.  
Тел.: (48335) 9-14-14, 9-12-41.  
E-mail: adminkom@mail.ru  
www.adminkom.ru

**Глава администрации Комаричского района**  
Приемная — тел.: (48335) 9-14-14, 9-19-69.  
E-mail: adminkom@mail.ru

**Заместитель главы администрации Комаричского района по экономике и финансам**  
Приемная — тел. (48335) 9-17-17.  
E-mail: adminkom@mail.ru

**Органы исполнительной власти муниципального образования, оказывающие поддержку инвестору**

**Администрация Комаричского района**  
242400, Брянская область, п. Комаричи, ул. Советская, 21.  
Тел.: (48335) 9-13-19, 9-17-17.  
E-mail: adminkom@mail.ru  
www.adminkom.ru



**Структурные подразделения исполнительного органа местного самоуправления, курирующие вопросы земельных отношений и строительства**

**Комитет по управлению муниципальным имуществом Комаричского района**

242400, Брянская область, п. Комаричи, ул. Советская, 21.  
Тел. (48335) 9-15-98.

E-mail: adminkom@mail.ru

www.adminkom.ru

**Отдел по архитектуре, строительству и ЖКХ администрации Комаричского района**

242400, Брянская область, п. Комаричи, ул. Советская, 21.  
Тел.: (48335) 9-16-61, 9-12-41.

E-mail: adminkom@mail.ru

www.adminkom.ru



## Красногорский район

### ОРГАНЫ МЕСТНОГО САМОУПРАВЛЕНИЯ

**Красногорский районный Совет народных депутатов**

243160, Брянская область, пгт. Красная Гора, ул. Первомайская, 6.  
Тел. (48346) 9-11-50.

**Глава Красногорского района, председатель районного Совета народных депутатов**  
Приемная — тел. (48346) 9-11-50

**Администрация Красногорского района**

243160, Брянская область, пгт. Красная Гора, ул. Первомайская, 6.  
Тел. (48346) 9-17-76.

E-mail: krgadm@online.debryansk.ru

www.krgadm.ru

**Глава администрации Красногорского района**

Приемная — тел. (48346) 9-11-83.

E-mail: krgadm@online.debryansk.ru

**Заместитель главы администрации Красногорского района по муниципальным, природным и имущественным ресурсам**

Приемная — тел. (48346) 9-13-74.

E-mail: krgadm@online.debryansk.ru

**Органы исполнительной власти муниципального образования, оказывающие поддержку инвестору**

**Администрация Красногорского района**

243160, Брянская область, пгт. Красная Гора, ул. Первомайская, 6.  
Тел. (48346) 9-17-76.

E-mail: krgadm@online.debryansk.ru

www.krgadm.ru

**Структурные подразделения исполнительного органа местного самоуправления, курирующие вопросы земельных отношений и строительства**

**Администрация Красногорского района**

243160, Брянская область, пгт. Красная Гора, ул. Первомайская, 6.

Тел. (48346) 9-16-39.

E-mail: krgadm@online.debryansk.ru

www.krgadm.ru



## Мглинский район

### ОРГАНЫ МЕСТНОГО САМОУПРАВЛЕНИЯ

**Мглинский районный Совет народных депутатов**

243220, Брянская область, г. Мглин, пл. Советская, 6.

Тел. (48339) 2-23-11, факс (48339) 2-23-11.

**Глава Мглинского района, председатель районного Совета народных депутатов**

Приемная — тел. (48339) 2-11-44.

**Администрация Мглинского района**

243220, Брянская область, г. Мглин, пл. Советская, 6.

Тел. (48339) 2-10-69, факс (48339) 2-10-69.

E-mail: mgladm@mail.ru

www.mgladm.ru

**Глава администрации Мглинского района**

Приемная — тел. (48339) 2-13-45.

E-mail: mgladm@mail.ru

**Заместитель главы администрации**

**Мглинского района по финансовым вопросам**

Приемная — тел. (48339) 2-17-40.

E-mail: mgladm@mail.ru

**Заместитель главы администрации Мглинского района по строительству, архитектуре, ЖКХ, транспорту и связи**

Приемная — тел. (48339) 2-18-33.

E-mail: mgladm@mail.ru

**Органы исполнительной власти муниципального образования, оказывающие поддержку инвестору**

**Администрация Мглинского района**

243220, Брянская область, г. Мглин, пл. Советская, 6.

Тел. (48339) 2-10-69.

E-mail: mgladm@mail.ru

www.mgladm.ru

**Отдел экономики администрации**

**Мглинского района**

243220, Брянская область, г. Мглин, пл. Советская, 6.

Тел. (48339) 2-14-87.

E-mail: mgladm@mail.ru

www.mgladm.ru



**Структурные подразделения исполнительного органа местного самоуправления, курирующие вопросы земельных отношений и строительства**

**Комитет по управлению муниципальным имуществом Мглинского района**  
243220, Брянская область, г. Мглин, пл. Советская, 6.  
Тел. (48339) 2-24-19.  
E-mail: mgladm@mail.ru  
www.mgladm.ru

**Отдел по строительству, архитектуре, ЖКХ, транспорту и связи администрации Мглинского района**  
243220, Брянская область, г. Мглин, пл. Советская, 6.  
Тел. (48339) 2-18-33, 2-17-81.  
E-mail: mgladm@mail.ru  
www.mgladm.ru



## Навлинский район

### ОРГАНЫ МЕСТНОГО САМОУПРАВЛЕНИЯ

**Навлинский районный Совет народных депутатов**  
242130, Брянская область, п. Навля, ул. Красных Партизан, 21.  
Тел./факс (48342) 2-26-91.

**Глава Навлинского района, председатель районного Совета народных депутатов**  
Приемная — тел.: (48342) 2-24-54, 2-26-91.

**Заместитель главы Навлинского района**  
Приемная — тел. (48342) 2-57-34.

**Администрация Навлинского района**  
242130, Брянская область, п. Навля, ул. Красных Партизан, 21.  
Тел./факс (48342) 2-22-66.  
E-mail: priem-nvl@yandex.ru  
www.admnav.ru

**Глава администрации Навлинского района**  
Приемная — тел.: (48342) 2-22-66, 2-14-28.  
E-mail: priem-nvl@yandex.ru

**Заместитель главы администрации Навлинского района**  
Приемная — тел. (48342) 2-16-42.  
E-mail: priem-nvl@yandex.ru

**Органы исполнительной власти муниципального образования, оказывающие поддержку инвестору**

**Отдел экономики, труда и инвестиционной политики администрации Навлинского района**  
242130, Брянская область, п. Навля, ул. Красных Партизан, 21.  
Тел./факс (48342) 2-22-53.  
E-mail: admnav@yandex.ru  
www.admnav.ru

**Структурные подразделения исполнительного органа местного самоуправления, курирующие вопросы земельных отношений и строительства**

**Отдел по управлению муниципальным имуществом администрации Навлинского района**  
242130, Брянская область, п. Навля, ул. Красных Партизан, 21.  
Тел. (48342) 2-24-28.  
www.admnav.ru

**Отдел строительства и архитектуры администрации Навлинского района**  
242130, Брянская область, п. Навля, ул. Красных Партизан, 21.  
Тел. (48342) 2-22-37.  
www.admnav.ru



## Новозыбковский район

### ОРГАНЫ МЕСТНОГО САМОУПРАВЛЕНИЯ

**Новозыбковский районный Совет народных депутатов**

243020, Брянская область, г. Новозыбков, пл. Октябрьской революции, 2.  
Тел. (48343) 5-37-36.  
E-mail: sovet\_novrai@mail.ru  
www.adminnovzraion.ru

**Глава Новозыбковского района, председатель районного Совета народных депутатов**  
Приемная — тел. (48343) 5-37-36, факс (48343) 5-41-24.  
E-mail: sovet\_novrai@mail.ru  
www.adminnovzraion.ru

**Администрация Новозыбковского района**  
243020, Брянская область, г. Новозыбков, пл. Октябрьской революции, 2.  
Тел./факс (48343) 3-34-42.  
E-mail: novzraion@yandex.ru  
www.adminnovzraion.ru

**Глава администрации Новозыбковского района**  
Приемная — тел.: (48343) 3-34-42, 3-44-68.  
E-mail: novzraion@yandex.ru

**Заместитель главы администрации Новозыбковского района**  
Приемная — тел. (48343) 3-08-67.  
E-mail: novzraion@yandex.ru

**Органы исполнительной власти муниципального образования, оказывающие поддержку инвестору**

**Администрация Новозыбковского района**  
243020, Брянская область, г. Новозыбков, пл. Октябрьской революции, 2.  
Тел./факс (48343) 3-34-42.  
E-mail: novzraion@yandex.ru  
www.adminnovzraion.ru



**Структурные подразделения исполнительного органа местного самоуправления, курирующие вопросы земельных отношений и строительства**

**Отдел по управлению имуществом и земельным отношениям администрации Новозыбковского района**  
243020, Брянская область, г. Новозыбков, пл. Октябрьской революции, 2.  
Тел./факс (48343) 5-69-50.  
E-mail: novzraion@yandex.ru  
www.adminnovzraion.ru

**Отдел территориального планирования администрации Новозыбковского района**  
243020, Брянская область, г. Новозыбков, пл. Октябрьской революции, 2.  
Тел./факс (48343) 5-69-29.  
E-mail: novzraion@yandex.ru  
www.adminnovzraion.ru



**Погарский район**

#### ОРГАНЫ МЕСТНОГО САМОУПРАВЛЕНИЯ

**Погарский районный Совет народных депутатов**  
243550, Брянская область, пгт Погар, ул. Ленина, 1.  
Тел./факс (48349) 2-11-42.  
E-mail: ekonomika@pogaradm.ru  
www.pogaradm.ru

**Глава Погарского района, председатель районного Совета народных депутатов**  
Приемная — тел.: (48349) 2-11-42, 2-29-28.

**Администрация Погарского района**  
243550, Брянская область, пгт Погар, ул. Ленина, 1.  
Тел./факс (48349) 2-12-80.  
E-mail: ekonomika@pogaradm.ru  
www.pogaradm.ru

**Глава администрации Погарского района**  
Приемная — тел. (48349) 2-11-85.  
E-mail: ekonomika@pogaradm.ru

**Заместитель главы администрации Погарского района по экономическим вопросам**  
Приемная — тел. (48349) 2-22-62.  
E-mail: ekonomika@pogaradm.ru

**Заместитель главы администрации Погарского района по строительству и жизнедеятельности**  
Приемная — тел. (48349) 2-11-76.  
E-mail: ekonomika@pogaradm.ru

**Органы исполнительной власти муниципального образования, оказывающие поддержку инвестору**

**Администрация Погарского района**  
243550, Брянская область, пгт. Погар, ул. Ленина, 1.  
Тел./факс: (48349) 2-22-62.  
E-mail: ekonomika@pogaradm.ru  
www.pogaradm.ru

**Отдел экономики, инвестиционной деятельности и жилищно-коммунального хозяйства администрации Погарского района**  
243550, Брянская область, пгт. Погар, ул. Ленина, 1.  
Тел./факс (48349) 2-16-91.  
E-mail: ekonomika@pogaradm.ru  
www.pogaradm.ru

**Отдел потребительского рынка, общественного питания и бытового обслуживания администрации Погарского района**  
243550, Брянская область, пгт Погар, ул. Ленина, 1.  
Тел./факс (48349) 2-13-51.  
E-mail: ekonomika@pogaradm.ru  
www.pogaradm.ru

**Структурные подразделения исполнительного органа местного самоуправления, курирующие вопросы земельных отношений и строительства**

**Администрация Погарского района**  
243550, Брянская область, пгт. Погар, ул. Ленина, 1.  
Тел./факс (48349) 2-11-76.  
E-mail: ekonomika@pogaradm.ru  
www.pogaradm.ru

**Отдел архитектуры, строительства, транспорта и энергосбережения администрации Погарского района**  
243550, Брянская область, пгт Погар, ул. Ленина, 1.  
Тел./факс (48349) 2-36-61  
E-mail: ekonomika@pogaradm.ru  
www.pogaradm.ru

**Комитет по управлению муниципальным имуществом администрации Погарского района**  
243550, Брянская область, пгт Погар, ул. Ленина, 1.  
Тел./факс (48349) 2-22-84.  
E-mail: ekonomika@pogaradm.ru  
www.pogaradm.ru



**Почепский район**

#### ОРГАНЫ МЕСТНОГО САМОУПРАВЛЕНИЯ

**Почепский районный Совет народных депутатов**  
243400, Брянская область, г. Почеп, пл. Октябрьская, 3А.  
Тел./факс (48345) 3-07-31.  
E-mail: Pohep-raisovet@mail.ru  
www.admpochep.ru

**Глава Почепского района, председатель районного Совета народных депутатов**  
Приемная — тел./факс (48345) 3-07-31.  
E-mail: Pohep-raisovet@mail.ru

**Заместитель главы Почепского района**  
Приемная — тел./факс (48345) 3-07-31.  
E-mail: Pohep-raisovet@mail.ru



**Администрация Почепского района**

243400, Брянская область, г. Почеп, пл. Октябрьская, 3А.  
Тел./факс: (48345) 3-02-52, 3-07-53.  
E-mail: orgotdel74@mail.ru  
www.admpochepru

**Глава администрации Почепского района**

Приемная — тел. (48345) 3-02-52.  
E-mail: orgotdel74@mail.ru

**Первый заместитель главы администрации**

**Почепского района**

Приемная — тел. (48345) 3-07-53.  
E-mail: orgotdel74@mail.ru

**Структурные подразделения исполнительного органа местного самоуправления, курирующие вопросы земельных отношений и строительства**

**Отдел архитектуры и градостроительства**

**администрации Почепского района**

243400, Брянская область, г. Почеп, пл. Октябрьская, 3А.  
Тел./факс: (48345) 3-02-52, 3-07-53.  
E-mail: orgotdel74@mail.ru  
www.admpochepru

**Отдел капитального строительства и ЖКХ**

**администрации Почепского района**

243400, Брянская область, г. Почеп, пл. Октябрьская, 3А.  
Тел./факс: (48345) 3-02-52, 3-07-53.  
E-mail: orgotdel74@mail.ru  
www.admpochepru

**Отдел по земельным и имущественным отношениям администрации Почепского района**

243400, Брянская область, г. Почеп, пл. Октябрьская, 3А.  
Тел./факс: (48345) 3-02-52, 3-07-53.  
E-mail: orgotdel74@mail.ru  
www.admpochepru

**Глава администрации Рогнединского района**

Приемная — тел. (48331) 2-13-45.  
E-mail: admrrognedino@mail.ru

**Первый заместитель главы администрации Рогнединского района**

Приемная — тел. (48331) 2-13-62.  
E-mail: admrrognedino@mail.ru

**Органы исполнительной власти муниципального образования, оказывающие поддержку инвестору**

**Администрация Рогнединского района**

242770, Брянская область, Рогнединский район, п. Рогнедино, ул. Ленина, 29.  
Тел./факс (48331) 2-13-45, 2-13-62.  
E-mail: admrrognedino@mail.ru  
www.rognedino.ru

**Структурные подразделения исполнительного органа местного самоуправления, курирующие вопросы земельных отношений и строительства**

**Администрация Рогнединского района**

242770, Брянская область, Рогнединский район, п. Рогнедино, ул. Ленина, 29.  
Тел./факс (48331) 2-13-45, 2-13-62.  
E-mail: admrrognedino@mail.ru  
www.rognedino.ru

**Отдел имущественных отношений администрации Рогнединского района**

242770, Брянская область, Рогнединский район, п. Рогнедино, ул. Ленина, 29.  
Тел./факс (48331) 2-12-06  
E-mail: admrrognedino@mail.ru  
www.rognedino.ru



**Рогнединский район**

**ОРГАНЫ МЕСТНОГО САМОУПРАВЛЕНИЯ**

**Рогнединский районный Совет народных депутатов**

242770, Брянская область, Рогнединский район, п. Рогнедино, ул. Ленина, 29.  
Тел./факс (48331) 2-12-18.

**Глава Рогнединского района, председатель районного Совета народных депутатов**

Приемная — тел. (48331) 2-12-18.

**Администрация Рогнединского района**

242770, Брянская область, Рогнединский район, п. Рогнедино, ул. Ленина, 29.  
Тел./факс (48331) 2-13-53.  
E-mail: admrrognedino@mail.ru  
www.rognedino.ru



**Севский район**

**ОРГАНЫ МЕСТНОГО САМОУПРАВЛЕНИЯ**

**Севский районный Совет народных депутатов**

242440, Брянская область, г. Севск, ул. Розы Люксембург, 50.  
Тел.: (48356) 9-10-35, 9-76-17.

**Глава Севского района, председатель районного Совета народных депутатов**

Приемная — тел. (48356) 9-10-35.

**Администрация Севского района**

242440, Брянская область, г. Севск, ул. Розы Люксембург, 50.  
Тел. (48356) 9-14-33.  
E-mail: admsevsk@mail.ru  
www.sevskadm.ru

**Глава администрации Севского района**

Приемная — тел.: (48356) 9-13-30, 9-14-33.  
E-mail: admsevsk@mail.ru



**Заместитель главы администрации  
Севского района по экономическим вопросам**  
Приемная — тел. (48356) 9-13-42.  
E-mail: admsevsk@mail.ru

**Органы исполнительной власти  
муниципального образования, оказывающие  
поддержку инвестору**

**Администрация Севского района**  
242440, Брянская область, г. Севск,  
ул. Розы Люксембург, 50.  
Тел. (48356) 9-14-33.  
E-mail: admsevsk@mail.ru  
www.sevskadm.ru

**Отдел экономики, организации торговли  
и бытовых услуг администрации Севского района**  
242440, Брянская область, г. Севск,  
ул. Розы Люксембург, 50.  
Тел. (48356) 9-14-92.  
E-mail: economy26@mail.ru  
www.sevskadm.ru

**Структурные подразделения исполнительного  
органа местного самоуправления,  
курирующие вопросы земельных отношений  
и строительства**

**Комитет по управлению муниципальным  
имуществом Севского района**  
242440, Брянская область, г. Севск,  
ул. Розы Люксембург, 50.  
Тел. (48356) 9-75-51.  
E-mail: admsevsk@mail.ru  
www.sevskadm.ru

**Отдел строительства, архитектуры, транспорта  
и ЖКХ администрации Севского района**  
242440, Брянская область, г. Севск,  
ул. Розы Люксембург, 50.  
Тел. (48356) 9-16-33.  
E-mail: admsevsk@mail.ru  
www.sevskadm.ru



## Стародубский район

**ОРГАНЫ МЕСТНОГО САМОУПРАВЛЕНИЯ**

**Стародубский районный Совет  
народных депутатов**  
243240, Брянская область, г. Стародуб, пл. Советская, 8.  
Тел. (48348) 2-15-25.  
E-mail: raisovetstar@yandex.ru

**Глава Стародубского района, председатель  
районного Совета народных депутатов**  
Приемная — тел. (48348) 2-28-46.

**Администрация Стародубского района**  
243240, Брянская область, г. Стародуб, пл. Советская, 8.  
Тел. (48348) 2-22-12, факс (48348) 2-22-50.  
E-mail: stadmo2008@ya.ru  
www.adminstarrayon.ru

**Глава администрации Стародубского района**  
Приемная — тел. (48348) 2-23-13.  
E-mail: stadmo2008@ya.ru  
**Первый заместитель главы администрации  
Стародубского района**  
Приемная — тел. (48348) 2-22-23.  
E-mail: stadmo2008@ya.ru

**Органы исполнительной власти  
муниципального образования, оказывающие  
поддержку инвестору**

**Администрация Стародубского района**  
243240, Брянская область, г. Стародуб, пл. Советская, 8.  
Тел. (48348) 2-22-23.  
E-mail: stadmo2008@ya.ru  
www.adminstarrayon.ru

**Структурные подразделения исполнительного  
органа местного самоуправления,  
курирующие вопросы земельных отношений  
и строительства**

**Администрация Стародубского района**  
243240, Брянская область, г. Стародуб, пл. Советская, 8.  
Тел. (48348) 2-22-23.  
E-mail: stadmo2008@ya.ru  
www.adminstarrayon.ru

**Комитет по управлению муниципальным  
имуществом Стародубского района**  
243240, Брянская область, г. Стародуб, пл. Советская, 8.  
Тел. (48348) 2-22-01.



## Суземский район

**ОРГАНЫ МЕСТНОГО САМОУПРАВЛЕНИЯ**

**Суземский районный Совет народных депутатов**  
242190, Брянская область, пгт Суземка, ул. Ленина, 1.  
Тел. (48353) 2-19-28.

**Глава Суземского района, председатель районного  
Совета народных депутатов**  
Приемная — тел. (48353) 2-19-58.

**Администрация Суземского района**  
242190, Брянская обл., пгт Суземка, ул. Ленина, 1.  
Тел. (48353) 2-18-34.  
E-mail: adminszemka@online.debryansk.ru  
www.admsuzemka.ru

**Глава администрации Суземского района**  
Приемная — тел. (48353) 2-17-65, факс (48353) 2-18-34.  
E-mail: adminszemka@online.debryansk.ru

**Заместитель главы администрации Суземского  
района по финансовым вопросам**  
Приемная — тел. (48353) 2-15-68.  
E-mail: adminszemka@online.debryansk.ru



**Структурные подразделения исполнительного органа местного самоуправления, курирующие вопросы земельных отношений и строительства**

**Комитет по управлению имуществом Суземского района**

242190, Брянская обл., пгт Суземка, ул. Ленина, 1.  
Тел. (48353) 2-14-02.

E-mail: [adminsuzemka@online.debryansk.ru](mailto:adminsuzemka@online.debryansk.ru)  
[www.admsuzemka.ru](http://www.admsuzemka.ru)

**Отдел строительства, ЖКХ и архитектуры администрации Суземского района**

242190, Брянская обл., пгт Суземка, ул. Ленина, 1.  
Тел. (48353) 2-19-53.

E-mail: [adminsuzemka@online.debryansk.ru](mailto:adminsuzemka@online.debryansk.ru)



## Суражский район

### ОРГАНЫ МЕСТНОГО САМОУПРАВЛЕНИЯ

**Суражский районный Совет народных депутатов**

243500, Брянская область, г. Сураж, ул. Ленина, 40.  
Тел. (48330) 2-16-39.

**Глава Суражского района, председатель районного Совета народных депутатов**

Приемная — тел. (48330) 2-16-39.

**Администрация Суражского района**

243500, Брянская область, г. Сураж, ул. Ленина, 40.  
Тел. (48330) 2-14-34, факс (48330) 2-13-42.

E-mail: [admsur@online.debryansk.ru](mailto:admsur@online.debryansk.ru)  
[www.admsur.ru](http://www.admsur.ru)

**Глава администрации Суражского района**

Приемная — тел. (48330) 2-14-34.

E-mail: [admsur@online.debryansk.ru](mailto:admsur@online.debryansk.ru)

**Заместитель главы администрации**

**Суражского района**

Приемная — тел. (48330) 2-14-49.

E-mail: [admsur@online.debryansk.ru](mailto:admsur@online.debryansk.ru)

**Органы исполнительной власти муниципального образования, оказывающие поддержку инвестору**

**Комитет по управлению муниципальным имуществом Суражского района**

243500, Брянская область, г. Сураж, ул. Ленина, 40.  
Тел. (48330) 2-26-65.

E-mail: [admsur@online.debryansk.ru](mailto:admsur@online.debryansk.ru)  
[www.admsur.ru](http://www.admsur.ru)

**Структурные подразделения исполнительного органа местного самоуправления, курирующие вопросы земельных отношений и строительства**

**Комитет по земельным ресурсам и землеустройству Суражского района**

243500, Брянская область, г. Сураж, ул. Ленина, 40.

Тел. (48330) 2-15-69.

E-mail: [admsur@online.debryansk.ru](mailto:admsur@online.debryansk.ru)

[www.admsur.ru](http://www.admsur.ru)



## Трубчевский район

### ОРГАНЫ МЕСТНОГО САМОУПРАВЛЕНИЯ

**Трубчевский районный Совет народных депутатов**

242220, Брянская область, г. Трубчевск, ул. Брянская, 59.  
Тел. (48352) 2-23-05.

E-mail: [trubraion@trubraion.ru](mailto:trubraion@trubraion.ru)

[www.trubraion.ru](http://www.trubraion.ru)

**Глава Трубчевского района, председатель районного Совета народных депутатов**

Приемная — тел.: (48352) 2-23-58, 2-23-05.

**Администрация Трубчевского района**

242220, Брянская область, г. Трубчевск, ул. Брянская, 59.  
Тел. (48352) 2-22-81.

E-mail: [tr-komec@yandex.ru](mailto:tr-komec@yandex.ru)

[www.trubech.ru](http://www.trubech.ru)

**Глава администрации Трубчевского района**

Приемная — тел. (48352) 2-22-81.

E-mail: [tr-komec@yandex.ru](mailto:tr-komec@yandex.ru)

**Заместитель главы администрации Трубчевского района по промышленности, транспорту, связи и ЖКХ**

Приемная — тел. (48352) 2-23-46.

E-mail: [tr-komec@yandex.ru](mailto:tr-komec@yandex.ru)

**Органы исполнительной власти муниципального образования, оказывающие поддержку инвестору**

**Администрация Трубчевского района**

242220, Брянская область, г. Трубчевск, ул. Брянская, 59.  
Тел.: (48352) 2-22-81, 2-23-00.

E-mail: [tr-komec@yandex.ru](mailto:tr-komec@yandex.ru)

[www.trubech.ru](http://www.trubech.ru)

**Структурные подразделения исполнительного органа местного самоуправления, курирующие вопросы земельных отношений и строительства**

**Администрация Трубчевского района**

242220, Брянская область, г. Трубчевск, ул. Брянская, 59.  
Тел.: (48352) 2-22-81, 2-23-13, 2-21-21.

E-mail: [tr-komec@yandex.ru](mailto:tr-komec@yandex.ru)

[www.trubech.ru](http://www.trubech.ru)







## ОРГАНЫ МЕСТНОГО САМОУПРАВЛЕНИЯ

### Унечский районный Совет народных депутатов

243300, Брянская область, г. Унеча, пл. Ленина, 1.

Тел. (48351) 2-51-11.

### Глава Унечского района, председатель районного Совета народных депутатов

Приемная — тел. (48351) 2-51-11.

### Администрация Унечского района

243300, Брянская область, г. Унеча, пл. Ленина, 1.

Тел. (48351) 2-20-92, факс (48351) 2-20-92, 2-18-38.

E-mail: unradm@online.debryansk.ru

www.unradm.ru

### Глава администрации Унечского района

Приемная — тел. (48351) 2-10-32,

факс (48351) 2-20-92.

E-mail: unradm@online.debryansk.ru

### Заместитель главы администрации

#### Унечского района

Приемная — тел. (48351) 2-24-26.

E-mail: unradm@online.debryansk.ru

### Органы исполнительной власти муниципального образования, оказывающие поддержку инвестору

#### Комитет по управлению муниципальным имуществом Унечского района

243300, Брянская область, г. Унеча, пл. Ленина, 1.

Тел. (48351) 2-12-15, факс (48351) 2-20-92.

### Структурные подразделения исполнительного органа местного самоуправления, курующие вопросы земельных отношений и строительства

#### Комитет по управлению муниципальным имуществом Унечского района

243300, Брянская область, г. Унеча, пл. Ленина, 1.

Тел. (48351) 2-38-87.

E-mail: unradm@online.debryansk.ru

#### Отдел по строительству, архитектуре и коммунальному хозяйству администрации Унечского района

243300, Брянская область, г. Унеча, пл. Ленина, 1.

Тел. (48351) 2-29-89.

E-mail: unradm@online.debryansk.ru









**Департамент экономического развития Брянской области**

*241002, г.Брянск, пр-т Ленина, д.33*

*Приемная: тел. (4832) 74-20-25, факс (4832) 74-35-06*

*E-mail: [econ@bryanskobl.ru](mailto:econ@bryanskobl.ru)*