

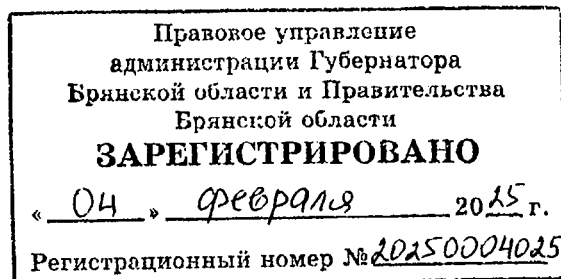
УПРАВЛЕНИЕ ПО ОХРАНЕ И СОХРАНЕНИЮ ИСТОРИКО-КУЛЬТУРНОГО
НАСЛЕДИЯ БРЯНСКОЙ ОБЛАСТИ

П Р И К А З

3 февраля 2025 г.№ 2-1/11

г. Брянск

Об утверждении границ территории, схемы границ территории и режима использования территории объекта культурного наследия регионального значения «Братская могила 11 советских воинов, погибших в 1941 и 1943 гг. в боях с немецко-фашистскими захватчиками» (Брянская область, Брянский район, с. Толмачево)



В целях обеспечения сохранности объекта культурного наследия регионального значения и в соответствии со статьями 3, 3.1, 5, 5.1 и 33 Федерального закона от 25.06.2002 № 73-ФЗ «Об объектах культурного наследия (памятниках истории и культуры) народов Российской Федерации», а также руководствуясь приказом Министерства культуры Российской Федерации от 04.06.2015 № 1745 «Об утверждении требований к составлению проектов границ территорий объектов культурного наследия»

Приказываю:

1. Утвердить границы территории объекта культурного наследия регионального значения «Братская могила 11 советских воинов, погибших в 1941 и 1943 гг. в боях с немецко-фашистскими захватчиками» (Брянская область, Брянский район, с. Толмачево) согласно приложению 1 к настоящему приказу.
2. Утвердить режим использования территории объекта культурного наследия регионального значения «Братская могила 11 советских воинов, погибших в 1941 и 1943 гг. в боях с немецко-фашистскими захватчиками» (Брянская область, Брянский район, с. Толмачево) согласно приложению 2 к настоящему приказу.
3. Контроль за исполнением настоящего приказа возложить на И.А. Кочетову, начальника отдела охраны объектов культурного наследия регионального и местного (муниципального) значения управления.

Начальник управления

К.В. Волков

Приложение 1
к приказу управления по охране и
сохранению историко – культурного
наследия Брянской области
от « 3 » апреля 2025 г. № 2-1/М

**Описание местоположения границ территории
объекта культурного наследия регионального значения
«Братская могила 11 советских воинов, погибших в 1941 и 1943 гг. в боях с
немецко–фашистскими захватчиками»
(Брянская область, Брянский район, с. Толмачево)**

Граница территории объекта культурного наследия устанавливается согласно схеме границ территории объекта культурного наследия регионального значения «Братская могила 11 советских воинов, погибших в 1941 и 1943 гг. в боях с немецко–фашистскими захватчиками» по линиям, обозначенным цифрами:

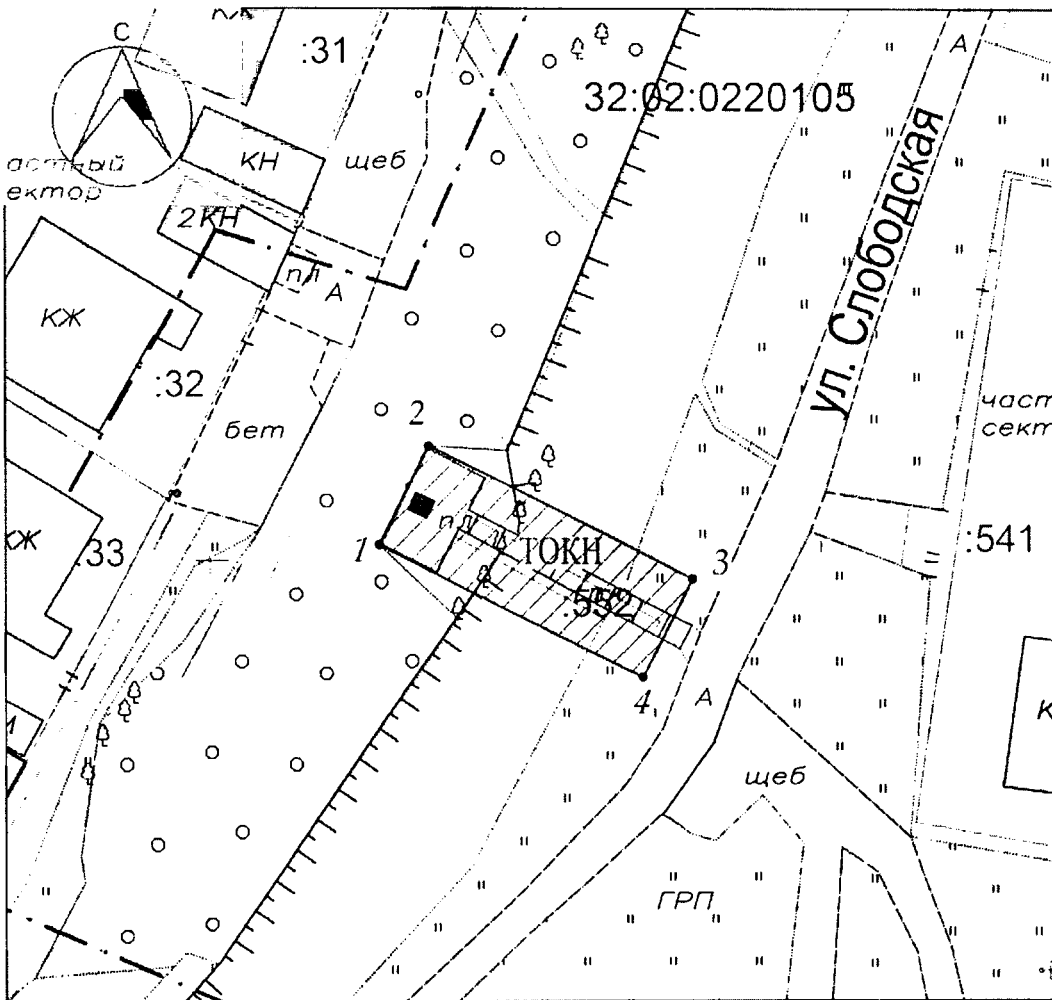
Прохождение границы		Описание прохождения границы
от точки	до точки	
1	2	3
1	2	в северо-восточном направлении – 9,0 м
2	3	в юго-восточном направлении – 23,99 м
3	4	в юго-западном направлении – 8,99 м
4	1	в северо-западном направлении, замыкая контур – 24,0 м.

Таблица координат характерных (поворотных) точек границ территории объекта культурного наследия «Братская могила 11 советских воинов, погибших в 1941 и 1943 гг. в боях с немецко–фашистскими захватчиками»







Сведения о местоположении границ территории объекта культурного наследия					
1. Система координат <u>МСК-32, зона 1</u>					
2. Сведения о характерных точках части (частей) границы объекта					
Обозначение характерных точек границ	Координаты, м		Метод определения координат характерной точки	Средняя квадратическая погрешность положения характерной точки (Mt), м	Описание обозначения точки на местности
	X	Y			
1	2	3	4	5	6

1	491 351,23	2 169 213,93	Картометрический	0,1	-
2	491 359,27	2 169 217,98	Картометрический	0,1	-
3	491 348,48	2 169 239,41	Картометрический	0,1	-
4	491 340,45	2 169 235,37	Картометрический	0,1	-
1	491 351,23	2 169 213,93	Картометрический	0,1	-

**Схема границ территории объекта культурного наследия регионального значения
«Братская могила 11 советских воинов, погибших в 1941 и 1943 гг. в боях с
немецко-фашистскими захватчиками», 1941 г., 1943 г., расположенный по адресу:
Брянская область, Брянский район, с. Толмачево. М 1:500**



Условные обозначения:

-  Объект культурного наследия регионального значения «Братская могила 11 советских воинов, погибших в 1941 и 1943 гг. в боях с немецко-фашистскими захватчиками», 1941 г., 1943 г., расположенный по адресу: Брянская область, Брянский район, с. Толмачево.
-  Территория объекта культурного наследия регионального значения «Братская могила 11 советских воинов, погибших в 1941 и 1943 гг. в боях с немецко-фашистскими захватчиками», 1941 г., 1943 г., расположенного по адресу: Брянская область, Брянский район, с. Толмачево.
-  Поворотные (характерные) точки границ территории ОКН
-  Границы кадастровых кварталов, сведения о которых внесены в ЕИРП
-  Границы кадастровых участков, сведения о которых внесены в ЕИРП
-  Номера кадастровых участков, сведения о которых внесены в ЕИРП

26 54 020211 Номера кадастровых кварталов

Согласовано	
Име. Подподл.	Взаим. инв. №
	Подпись и дата

Изм.	Код.уч.	Лист	№Док.	Подпись	Дата	Проект границ территории и зон охраны объекта культурного наследия регионального значения «Братская могила 11 советских воинов, погибших в 1941 и 1943 гг. в боях с немецко-фашистскими захватчиками», 1941 г., 1943 г., расположенного по адресу: Брянская область, Брянский район, с. Толмачево.	Лист
Вып.лист	Букина				07 24		

Приложение 2

к приказу управления по охране и
сохранению историко – культурного
наследия Брянской области

от «3» ~~февраля~~ 2025 г. № 2-1/11

Режим использования территории
объекта культурного наследия регионального значения
«Братская могила 11 советских воинов, погибших в 1941 и 1943 гг. в боях с
немецко–фашистскими захватчиками»
(Брянская область, Брянский район, с. Толмачево)

1. В границах территории объекта культурного наследия «Братская могила 11 советских воинов, погибших в 1941 и 1943 гг. в боях с немецко–фашистскими захватчиками» разрешается:

- проведение работ, направленных на сохранение объекта культурного наследия (ремонт, реставрация, консервация, приспособление памятника для современного использования), без изменений его особенностей, составляющих предмет охраны, на основании проектов, выполненных, согласованных и утвержденных в установленном порядке;

- прокладка инженерных сетей, не создающая угрозу объекту культурного наследия;

- ведение хозяйственной деятельности, не противоречащей требованиям обеспечения сохранности объекта культурного наследия и позволяющей обеспечить функционирование объекта культурного наследия в современных условиях;

- размещение на территории объекта культурного наследия стендов и иных средств наглядной агитации допускается в исключительных случаях, по согласованию с государственным органом охраны объектов культурного наследия;

- благоустройство, в том числе устройство отмосток и иных сооружений инженерной защиты объекта культурного наследия, плиточного и иного покрытия;

- устройство наружного освещения объекта культурного наследия с учетом влияния светового потока на восприятие объекта культурного наследия;

- проведение земляных работ (при прокладке инженерных сетей, обеспечивающих эксплуатацию объекта культурного наследия).

2. В границах территории объекта культурного наследия «Братская могила 11 советских воинов, погибших в 1941 и 1943 гг. в боях с немецко–фашистскими захватчиками», запрещается:

- снос объекта культурного наследия;

- возведение пристроек к объекту культурного наследия и изменение традиционных характеристик памятника, влекущее за собой причинение вреда в виде реального ущерба и (или) умаление его историко-культурной ценности;

- иные изменения, не согласованные с государственным органом охраны объектов культурного наследия.