



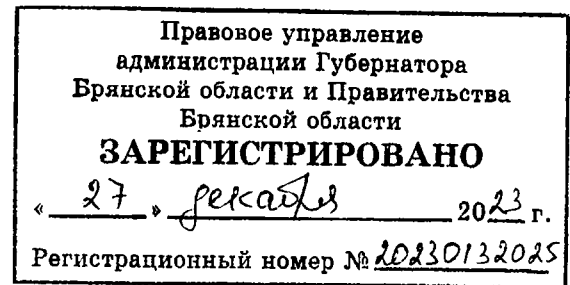
## УПРАВЛЕНИЕ ПО ОХРАНЕ И СОХРАНЕНИЮ ИСТОРИКО-КУЛЬТУРНОГО НАСЛЕДИЯ БРЯНСКОЙ ОБЛАСТИ

## П Р И К А З

26.12 2023 г.№ 2-1/236

г. Брянск

Об утверждении границ территории, схемы границ территории и режима использования территории объекта культурного наследия регионального значения «Братская могила 5 советских воинов, погибших в 1943 г. в боях с немецко-фашистскими захватчиками при освобождении д. Осинки», расположенного по адресу: Брянская область, Суражский район, д. Осинки



В целях обеспечения сохранности объекта культурного наследия регионального значения и в соответствии со статьями 3, 3.1, 5, 5.1 и 33 Федерального закона от 25.06.2002 № 73-ФЗ «Об объектах культурного наследия (памятниках истории и культуры) народов Российской Федерации», а также руководствуясь приказом Министерства культуры Российской Федерации от 04.06.2015 № 1745 «Об утверждении требований к составлению проектов границ территорий объектов культурного наследия»

Приказываю:

1. Утвердить границы территории и схему границ территории объекта культурного наследия регионального значения «Братская могила 5 советских воинов, погибших в 1943 г. в боях с немецко-фашистскими захватчиками при освобождении д. Осинки», расположенного по адресу: Брянская область, Суражский район, д. Осинки, согласно приложению 1 к настоящему приказу.
2. Утвердить режим использования территории объекта культурного наследия регионального значения «Братская могила 5 советских воинов, погибших в 1943 г. в боях с немецко-фашистскими захватчиками при освобождении д. Осинки» согласно приложению 2 к настоящему приказу.
3. Контроль за исполнением настоящего приказа возложить на И.А. Кочетову, начальника отдела охраны объектов культурного наследия регионального и местного (муниципального) значения управления.

Начальник управления

К.В. Волков

Приложение 1

к приказу управления по охране и  
сохранению историко – культурного  
наследия Брянской области  
от «26» 12 2023 г. № 2-1/236

Описание границ территории  
объекта культурного наследия регионального значения  
«Братская могила 5 советских воинов, погибших в 1943 г. в боях с немецко-  
фашистскими захватчиками при освобождении д. Осинки»


Граница территории проходит на восток от точки 1 до точки 2 вдоль ограждения протяженностью 4,17 м., далее поворот на юг от точки 2 до точки 3 вдоль ограждения протяженностью 3,44 м., далее поворот на запад от точки 3 до точки 4 вдоль ограждения протяженностью 4,17 м., далее поворот на север от точки 4 до начальной точки 1 вдоль ограждения протяженностью 3,44 м.

Координаты поворотных (характерных) точек границ территории объекта  
культурного наследия регионального значения  
«Братская могила 5 советских воинов, погибших в 1943 г. в боях с немецко-  
фашистскими захватчиками при освобождении д. Осинки»








Наименование (номер) характерной точки	Координаты характерных точек в местной системе координат (МСК - 32)		Метод определения координат	Значение погрешности определения координат в системе координат, установленной для ведения ГКН, (м)
	X	Y		
1	493823.80	1256818.17	геодезический	0.1
2	493823.04	1256822.27	геодезический	0.1
3	493819.66	1256821.64	геодезический	0.1
4	493820.42	1256817.54	геодезический	0.1
1	493823.80	1256818.17	геодезический	0.1

# Схема границ территории объекта культурного наследия регионального значения «Братская могила 5 советских воинов, погибших в 1943 г. в боях с немецко-фашистскими захватчиками при освобождении д. Осинки»

Схема границ территории объекта культурного наследия  
"Братская могила 5 советских воинов, погибших в 1943 г.  
в боях с немецко-фашистскими захватчиками при освобождении д. Осинки"  
расположенного по адресу: Брянская область, Суражский район, д. Осинка



Условные обозначения

- |   |   |   |                                 |
|---|---|---|---------------------------------|
|  | объект культурного наследия                                     |  | борозда с асфальтовым покрытием |
|  | границы территории объекта культурного наследия                 |  | территория в. Осинки            |
|  | территория объекта культурного наследия                         |   |                                 |
|  | поворотная точка границ территории объекта культурного наследия |   |                                 |
|  | кадастровый граница земельного участка                          |   |                                 |

Приложение 2

к приказу управления по охране и  
сохранению историко – культурного  
наследия Брянской области  
от «26» 12 2023 г. № 2-1/236

Режим использования территории  
объекта культурного наследия регионального значения  
«Братская могила 5 советских воинов, погибших в 1943 г. в боях с немецко-  
фашистскими захватчиками при освобождении д. Осинки»

1. В границах территории объекта культурного наследия «Братская могила 5 советских воинов, погибших в 1943 г. в боях с немецко-фашистскими захватчиками при освобождении д. Осинки» запрещается:

- строительство объектов капитального строительства и увеличение объемно-пространственных характеристик существующих на территории памятника объектов капитального строительства;

- проведение земляных, строительных, мелиоративных и иных работ, за исключением работ по сохранению объекта культурного наследия или его отдельных элементов, сохранению историко-градостроительной или природной среды объекта культурного наследия.

2. В границах территории объекта культурного наследия «Братская могила 5 советских воинов, погибших в 1943 г. в боях с немецко-фашистскими захватчиками при освобождении д. Осинки» разрешается:

- ведение хозяйственной деятельности, не противоречащей требованиям обеспечения сохранности объекта культурного наследия и позволяющей обеспечить функционирование объекта культурного наследия в современных условиях.